


**ИЗВЕЩЕНИЕ о проведении аукциона по продаже объектов, находящихся в собственности Гродненского, Свислочского районов и Гродненской области**

Предмет аукциона и его местонахождение		<b>Лот № 1</b> – комплекс зданий, сооружений, инженерных сетей бывшей школы (401/С-61591) по ул. Центральной, 20 в д. Василевичи Гродненского района
Начальная цена предмета аукциона		34 182 рубля 82 копейки; размер задатка – 3 500 рублей
Продавец недвижимого имущества по лотам №№ 1 - 2		Отдел образования, спорта и туризма Гродненского райисполкома. Тел. 8 (0152) 74 14 00, 75 72 39
Характеристика объектов	<p><b>Капстроение с инв. № 401/С-61591:</b> здание школы с подвалом и двумя пристройками (инв. № 01010001) - 1949 г.п., Собщ. - 1089,2 м<sup>2</sup>, 2 этажа, кирпичное, перекрытия - ж/б плиты, крыша шиферная; <b>сарай</b> (инв. № 01010002) - Sзастр. -1960 г.п., 34,0 м<sup>2</sup>, блочный, кровля - шиферная; <b>погреб</b> (инв. № 01100564) – бетонный, Sзастр. - 15 м<sup>2</sup>, перекрытие ж/б; <b>труба</b> (инв. № 01100503) – металл., d - 0,4 м, L - 9,0 м; <b>покрытие асфальтобетонное</b> с бортовым камнем (инв. № 01100505) – Собщ. – 89,0 м<sup>2</sup>, L камня ж/б – 12,2 м; <b>ограждение ж/б на ж/б столбах</b> (инв. № 01100518) – 75,9 м, h-1,5 м; <b>ограждение металлическое на металлических столбах</b> (инв. № 01100129) – решетчатое, h-1,3 м, L – 55,9 м; <b>ограждение деревянное на деревянных столбах</b> (инв. № 01100506) – 9,3 м, h-1,3 м; <b>ограждение деревянное на деревянных столбах</b> (инв. № 01100507) – 7,3 м, h-1,1 м; <b>ограждение металлическая сетка на металлических столбах</b> (инв. № 01100131) – 214,9 м, h-1,3 м; <b>ограждение металлическая труба (перила)</b> инв. № 01100508) – 19,2 м, h-0,7 м; <b>две металлические калитки</b> (инв. №№ 01100509, 01100510) – h-1,5 м, L – 1,2 м (каждой); <b>ворота металлические</b> (инв. № 01100511) – h-1,5 м, L – 5,0 м; <b>калитка деревянная</b> (инв. № 01100512) – 1,4 м, h-1,3 м; <b>контейнерная площадка с ограждением</b> (инв. №№ 01100513, 01100514) – бетонная 4,0 м<sup>2</sup> с ограждением с металл/ сетки на металл/ столбах, h-1,2 м, L – 5,8 м; <b>выгребная яма</b> (инв. № 01100523) – ж/б, размер 3,0x3,0; <b>ограждение металлические столбы на ж/б основании</b> (инв. № 01100515) – 8 столбов h - 1,1 м, цоколь 25,4*0,1 м; <b>теплица</b> (фундамент) инв. № 01100516) – Sзастр. -52,0 м<sup>2</sup>; <b>бассейн декоративный</b> (инв. № 01100517) – ж/б, Sзастр. - 3,0 м<sup>2</sup>; <b>канализационный выпуск</b> (инв. № 01200080) (чугун) – от 2 КН до выгребной ямы, d - 100 мм, L – 14,8 м; <b>водопроводная сеть</b> (инв. № 01200081) – от ВК до 2 КН с камерой, L – 35,2 м, камера ж/б – 2x2 м.</p>	
	<p>Условия продажи недвижимого имущества по лотам №№ 1 - 2* – вовлечение в хозяйственный оборот в течение 3 лет с момента заключения договора купли-продажи</p>	
Информация о земельном участке		Срок аренды земельного участка площадью 0,6115 га – 50 лет
Условия, связанные с использованием земельных участков по лотам №№ 1 - 2	<p>возможно использование участка для размещения объектов: административно-хозяйственного, торгового и жилого назначения (лот № 1); административно-хозяйственного, складского, торгового назначения, объектов организации отдыха и туризма - на участке 1,3857 га, хозяйственного назначения - на участке 0,0336 га (лот № 2);</p> <p>в случае изменения назначения недвижимого имущества с проведением строительно-монтажных работ осуществить проектирование в течение полутора лет со дня заключения договора купли-продажи расположенного на земельном участке объекта недвижимости. Сроки строительства (реконструкции) объекта определяются проектной документацией, но не могут превышать трех лет с момента заключения договора купли-продажи (лоты №№ 1 – 2).</p>	
Ограничения по использованию земельного участка	<p>на площади 0,6115 га – водоохранная зона рек и водоемов, на площади 0,0145 га – охранный зона электрических сетей; на площади 0,0002 га – охранный зона объектов газораспределительной системы</p>	
Предмет аукциона и его местонахождение		<b>Лот № 2</b> – комплекс зданий, сооружений, инженерные сети бывшей школы, оборудование по ул. Школьная, 47, 47/1 в д. Рыбница Гродненского района
Начальная цена предмета аукциона		77 210 рублей 79 копеек; размер задатка – 8 000 рублей
Характеристика объектов	<p><b>Капстроения с инв. №№: 400/С-61663</b> (здание школы с подвалом, тамбуром, вентканалом (инв. № 01010001) – 1974 г.п., Собщ. - 1356,2 м<sup>2</sup>, 2 этажа, стены - кирпичные, ж/б панели, перекрытия - ж/б плиты, крыша - рулонная, подвал ж/б - Sзастр. - 68 м<sup>2</sup>; <b>склад</b> (инв. № 01010039) – 1974 г.п., Sзастр. - 61 м<sup>2</sup>, кирпичный; <b>гараж</b> (инв. № 01010147) – 1974 г.п., Sзастр. - 91 м<sup>2</sup>, кирпичный); <b>400/С-114409</b> (покрытие бетонное (инв. № 01100519) – S-13,0 м<sup>2</sup>; <b>покрытие с бортовым камнем</b> (инв. № 01100080) – асфальтобетон, S-1416 м<sup>2</sup>, L камня ж/б - 720,2 м; <b>ограждение ж/б</b> (инв. № 01100421) – L-426,4 м, h-1,635 м; <b>ворота металлические</b> (инв. №№ 01100520, 01100521) – L- 3,8 м, h-2,1 м; <b>калитка металлическая</b> (инв. № 01100522) – L-2,5 м, h-1,6 м); <b>400/С-113102</b> (водопроводная сеть (В) от ВК до 2КН (инв. № 01200082) – сталеалюминий, L-6,5 м); <b>400/С-113103</b> (канализационная сеть (инв. №№ 01200091, 01200092, 01200015) – общая L-286,8 м с 12 ж/б колодцами, в т.ч. керамическая L-266,2 м и 9,3 м, чугунная L-11,3 м, септик (инв. № 01100531) – ж/б, V-23 м<sup>3</sup>); <b>400/С-83168</b> (здание котельной (инв. № 01010148) – 1976 г.п., Собщ. - 121,4 м<sup>2</sup>, 1 этаж, кирпичное, перекрытия - ж/б плиты; <b>труба дымовая</b> (инв. № 01100525) – металл., d-500 мм, h-20 м; <b>площадка</b> (покрытие, бордюр) (инв. № 01100530) – асфальтобетон, Собщ. - 215,0 м<sup>2</sup>, L бортового камня бетон. - 59,8 м); <b>400/С-109699</b> (тепловая сеть (инв. № 01200079) – сталь, L - 2x73,2 м); <b>400/С-109698</b> (водопроводная сеть дворовая (инв. № 01200083) – сталь, от ВК1 до 2 ВК3 с 3 ж/б колодцами, L-165 м); <b>400/С-59658</b> (артскважина (инв. № 01100526) – 1974 г.п., ж/б кольца, V-9 м<sup>3</sup>, Sзастр.-7 м<sup>2</sup>); <b>400/С-112639</b> (водонапорная башня с резервуаром (инв. № 01100527) – 1974 г.п., кирпичная, h-12 м, резервуар металл. V-9 м<sup>3</sup>; <b>ворота</b> (инв. № 01100528) – металл., L-4 м, h-1,5 м; <b>ограждение</b> (инв. № 01100529) – проволочное, L-69,8 м, h-1,4 м). <b>Кабельная линия 0,4 кВт</b> от ВЛИ 0,4 кВт до ЯРВ1 (инв. № 01200091) – АВПБ 3x5+1x25, L-50 м. <b>Кабельная линия 0,4 кВт</b> от ВЛИ 0,4 кВт до ЯРВ2 (инв. № 01200084) – АВПБ 3x5+1x25, L-50 м. <b>Кабельная линия</b> (воздушная) <b>0,4 кВт</b> от ЯРВ4 до ВУ (инв. № 01200085) – АВВГ 4x16, L-10 м. <b>Оборудование: водонагреватель водяной</b> (инв. № 01320273), <b>бак расширительный</b> (инв. № 01620003), <b>котел КСБ-95</b> (инв. №№ 01310024, 01310025), <b>насос IPL50 160-D 55 4</b> (инв. №№ 01310022, 01310023), <b>счетчик холодной воды</b> (инв. № 01330010), <b>агрегат электронасосный ЭЦВ 8 -25-110</b> (инв. № 01310026)</p>	
	Информация о земельном участке	





Ограничения по использованию земельного участка	на земельном участке площадью 1,3857 га: санитарная зона водных объектов, используемых для хозяйственно-питьевого водоснабжения, зона санитарной охраны в местах водозабора площадью 1,3857 га; охранный зона электрических сетей площадью 0,0930 га
---	--



Предмет аукциона и его местонахождение	<b>Лот № 3</b> – артскважина в районе д. Радзивилки Сопотчинского с/с Гродненского района	
Начальная цена предмета аукциона	4 916 рублей 57 копеек; размер задатка – 500 рублей	
Продавец недвижимого имущества	Сопотчинский сельский исполком. 8 (0152) 99 25 98, 74 14 12	
Характеристика объектов	<b>Капитальное строение с инв. № 400/С-114773 (артскважина)</b> - 1976 г.п., подземное сооружение	
Условия продажи недвижимого имущества*	начало использования объекта по назначению в хозяйственных нуждах в течение 12 месяцев со дня заключения договора купли-продажи	
Информация о земельном участке	Срок аренды земельного участка площадью 0,1008 га (под застройкой) – 50 лет	
Условия, связанные с использованием земельного участка	возможно использование земельного участка для размещения объектов водохозяйственного назначения	
Ограничения по использованию земельного участка	водоохранная зона рек и водоемов на площади – 0,1008 га	

Предмет аукциона и его местонахождение	<b>Лот № 4</b> – здание склада, благоустройство, участок железнодорожного пути в Свислочском районе, Свислочский с/с, 32/9 вблизи п. Мельново
Начальная цена предмета аукциона	26 015 рублей 41 копейка; размер задатка - 2 700 рублей
Продавец недвижимого имущества	Коммунальное производственное унитарное предприятие «Свислочская сельхозтехника». Тел.: 8 (01513) 3 49 15, 3 30 23

Характеристика объектов			<b>Здание склада</b> (инв. № 6) – 1965 г.п., S общ. – 973,3 м <sup>2</sup> , 1 этаж, стены – блоки песчано-цементные, кирпичные, перекрытия – ж/б плиты, полы – бетон, кровля – рулонная; <b>площадка для выгрузки сыпучих грузов</b> (инв. № 681) – плита ж/б, S – 2406,0 м <sup>2</sup> ; <b>площадка для перегрузки грузов</b> (инв. № 851) – плита ж/б, S – 1 380 м <sup>2</sup> , водоотводный лоток, желоб – асбестоцемент, L - 71,1 м; <b>подкрановые пути</b> (инв. № 853) – протяженность линейного сооружения – 75 м; <b>подпорная стены к площадке для перегрузки грузов</b> (инв. № 852) – плиты ж/б, ширина – 0,2 м, (h – 2,4 м, L – 126,3 м), (h – 1,1 м, L – 5,2 м). <b>Участок подъездного железнодорожного пути № 33 (протяженность 113,0 м)</b> (инв. № х340/33/2)

Условия продажи недвижимого имущества*	Возмещение расходов, связанных с проведением технической инвентаризации и изготовлением технической документации по объектам в сумме 1186,89 руб.; вовлечение объектов в хозяйственный оборот в течение 2 лет с момента заключения договора купли-продажи
Информация о земельном участке	Срок аренды земельного участка площадью 0,8840 га – 50 лет
Ограничения по использованию земельного участка	охранная зона электрических сетей напряжением до 1000 В на площади 0,0195 га
Условия использования земельного участка	в случае изменения целевого назначения недвижимого имущества обратиться в Свислочский РИК за изменением целевого назначения земельного участка; до окончания срока аренды земельного участка совместно со Свислочским РИК решить вопрос его дальнейшего использования

Предмет аукциона	<b>Лот № 5</b> – здание столовой (451/С-14095)	<b>Лот № 6</b> – здание бани (451/С-14093)
Местонахождение недвижимого имущества	Гродненская обл., Дятловский район, г.п. Новоелья, ул. Чапаева, 21	Дятловский район, г.п. Новоелья, ул. Чапаева, 21
Начальная цена предмета аукциона	37 399 рублей 09 копеек; размер задатка – 4 000 рублей	17 718 рублей 59 копеек; размер задатка – 2 000 рублей
Продавец недвижимого имущества	Комитет по сельскому хозяйству и продовольствию Гродненского облисполкома. Тел. 8 (0152) 74 20 38, 8 (01563) 4 36 46	

Характеристика объектов		<b>Капитальное строение с инв. № 451/С-14095 (здание столовой с подвалом)</b> (инв. № 01312) – кирпичное, 1980 г.п., 1 этаж, S общ – 608,0 м <sup>2</sup> , фундамент – бетонные блоки, перекрытия – ж/б плиты, крыша – рулонная, полы – мозаика, плитка, дощатые	
			<b>Капитальное строение с инв. № 451/С-14093 (здание бани)</b> (инв. № 01128) – кирпичное, 1991 г.п., 2 этажа, S общ – 256,0 м <sup>2</sup> , фундамент – бутобетон, перекрытия – ж/б плиты, крыша – рулонная

Условия продажи недвижимого имущества*	Вовлечение недвижимого имущества в хозяйственный оборот в течение трех лет с момента заключения договора купли-продажи, а в случае осуществления реконструкции (капитального ремонта) – в сроки, определенные проектно-сметной документацией, но не позднее 5 лет с момента заключения договора купли-продажи имущества	
Информация о земельном участке	Срок аренды земельного участка площадью 0,0613 га (под застройкой) – 50 лет	Срок аренды земельного участка площадью 0,0236 га (под застройкой) – 50 лет
Условия использования земельных участков	получение в установленном порядке разрешения Дятловского РИК на проведение проектно-изыскательских работ и разработку строительного проекта в случае изменения функционального назначения объекта; осуществление строительства объекта в сроки, определенные проектно-сметной документацией	
Ограничения по использованию земельного участка	<b>по лоту № 6:</b> на площади 0,0068 га - охранные зоны сетей и сооружений теплоснабжения	

Предмет аукциона и его местонахождение	<b>Лот № 7</b> – здание ремонтных мастерских (413/С-10407) в п. Мельново Свислочского района Гродненской области	
Начальная цена предмета аукциона	17 621 рубль 42 копейки; размер задатка – 2 000 рублей	
Продавец недвижимого имущества	Государственное предприятие «Мостовская МПМК-155». Тел. 8 (01515) 3 33 83, 3 32 16	
Характеристика объектов	<b>Капитальное строение с инв. № 413/С-10407 (здание ремонтных мастерских (инв. № 03048) - 1974 г.п., 1 этаж, S общ. – 350,6 м<sup>2</sup>, стены и перегородки - кирпичные, кровля – рулонная по ж/б плитам перекрытия, полы – дощатые, бетонные</b>	
Информация о земельном участке	Срок аренды земельного участка площадью 0,0973 га (под застройкой) – 50 лет	
Условия продажи недвижимого имущества*	вовлечение в хозяйственный оборот в течение 2 лет с момента заключения договора купли-продажи	
Условия использования земельного участка	в случае изменения целевого назначения недвижимого имущества обратиться в Свислочский РИК за изменением целевого назначения земельного участка; до окончания срока аренды земельного участка совместно со Свислочским РИК решить вопрос его дальнейшего использования	



Предмет аукциона	<b>Лот № 8</b> – административное здание, здание проходной, здание материального склада, ограждение, линия электропередачи	
Местонахождение недвижимого имущества	Вороновский р-н, г.п. Радунь, ул. 13 Июля, 23, 23А/1, 23/2	
Начальная цена предмета аукциона	31 864 рубля 41 копейка; размер задатка – 4 000 рублей	
Продавец недвижимого имущества	(покупателю имущества по его заявлению в установленном порядке предоставляется рассрочка оплаты за приобретенное имущество сроком на 1 год) Государственное предприятие «Щучинская МПМК-166». Тел. 8 (01514) 28 047, 28 839	



**Административное здание с подвалом и террасой** (инв. № 100) –1974 г.п., 2 этажа, S общ – 1234,8 м<sup>2</sup>, стены - кирпичные, панельные, крыша – совмещенная рулонная. **Здание проходной с весовой** (инв. № 20) –1970 г.п., 1 этаж, S общ. – 32,0 м<sup>2</sup>, кирпичное, крыша – шиферная. **Здание материального склада с подвалом и террасой** (инв. № 30) –1971 г.п., 1 этаж, S общ. - 300,0 м<sup>2</sup>, кирпичное, крыша – рубероид. **Ограждение протяженностью 80,69 м** (инв. № 24/1) – забор железобетонный, кирпичный, металлический с воротами. **Кабельная линия электропередач протяженностью 150 м** (инв. № 1242)

Условия продажи недвижимого имущества*	Вовлечение в хозяйственный оборот в течение 2 лет с момента заключения договора купли-продажи	
Информация о земельном участке	Срок аренды земельного участка площадью 0,5609 га (под застройкой) – 50 лет	
Условия использования земельного участка	В случае изменения целевого назначения объектов использовать земельный участок при условии соблюдения действующего законодательства Республики Беларусь для размещения объектов административного назначения, объектов бытового обслуживания населения, объектов оптовой торговли, объектов коммунального хозяйства и иных назначений, не противоречащих законодательству; получить в установленном порядке разрешение Вороновского РИК на проведение проектно-изыскательских работ в случае изменения целевого назначения объекта; осуществить строительство (реконструкцию) объекта в сроки, определенные проектно-сметной документацией и согласованные с Вороновским райисполкомом; по окончании срока аренды земельного участка совместно с Вороновским РИК в установленном порядке решить вопрос его дальнейшего использования	
Ограничения по использованию земельного участка	площадь 0,0012 га – охранные зоны электрических сетей	
Вид вещного права на земельные участки по лотам №№ 1 - 8	Право аренды. Земельные участки предоставляются победителю аукциона (единственному участнику несостоявшегося аукциона) в аренду без проведения аукциона и без взимания платы за право заключения договора аренды	



\* в случае невыполнения покупателем условий аукциона продавец вправе расторгнуть в одностороннем порядке договор купли-продажи в соответствии с действующим законодательством Республики Беларусь без возмещения победителю аукциона затрат, расходов, убытков, связанных с его расторжением.

1. Аукцион состоится **20 марта 2018 года в 11.30** по адресу: г. Гродно, ул.17 Сентября, 39. Последний день подачи заявлений на участие в аукционе – **14 марта 2018 года до 17.00**.
2. **Организатор аукциона** – Гродненский областной территориальный фонд государственного имущества (фонд «Гродноблимушество»), 230023, г. Гродно, ул.17 Сентября, 39 (время работы с 8.30 до 13.00 и с 14.00 до 17.30, кроме выходных и праздничных дней), тел. (8-0152) 74 53 86, 72 25 18, 72 21 02; сайты: [www.region.grodno.by](http://www.region.grodno.by), [gki.gov.by](http://gki.gov.by)
3. Желающим предоставляется возможность ознакомиться с объектом продажи.
4. Аукцион проводится в соответствии с Положением о порядке организации и проведения аукционов по продаже объектов, находящихся в государственной собственности, без продажи права заключения договора аренды земельного участка, необходимого для обслуживания отчуждаемого имущества, утвержденным постановлением СМ РБ от 26.03.2008 № 462, Положением о порядке организации и проведения аукционов (конкурсов) по продаже отдельных объектов, находящихся в государственной собственности, утвержденным постановлением СМ РБ от 12.07.2013 г. № 609.
5. Аукцион является открытым, его участниками могут быть юридические лица и индивидуальные предприниматели Республики Беларусь, а также иностранные юридические лица, иные иностранные организации, иностранные индивидуальные предприниматели, граждане Республики Беларусь, иностранные граждане, лица без гражданства.  
К участнику, выигравшему торги, но отказавшемуся или уклонившемуся от подписания протокола и (или) договора купли-продажи недвижимого имущества и (или) договора аренды земельного участка, и (или) возмещения затрат на организацию и проведение аукциона, а также к участникам, отказавшимся объявить свою цену за предмет аукциона в случае, когда такое объявление предусмотрено законодательством, в результате чего аукцион признан нерезультативным, к претенденту на покупку в случае его отказа (уклонения) от возмещения затрат на организацию и проведение аукциона и (или) подписания договора купли-продажи недвижимого имущества и (или) договора аренды земельного участка - будут применены штрафные санкции, предусмотренные законодательством.
6. **К заявлению прилагаются следующие документы:**
  - документ с отметкой банка, подтверждающий внесение суммы задатка (задатков) на текущий (расчетный) счет организатора аукциона № ВУ75АКВВ36425010002834000000, код АКВВВУ21400 в филиале 400 Гродненского областного управления ОАО «АСБ Беларусбанк», УНП 500044549;
  - для юридических лиц Республики Беларусь** - копия (без нотариального засвидетельствования) устава (учредительного договора – для коммерческой организации, действующей только на основании учредительного договора), имеющего штамп, свидетельствующий о проведении государственной регистрации;
  - для индивидуальных предпринимателей Республики Беларусь** - копия (без нотариального засвидетельствования) свидетельства о государственной регистрации;
  - для иностранных юридических лиц, иных иностранных организаций** - легализованные в установленном порядке копии учредительных документов и выписка из торгового реестра страны учреждения (выписка должна быть произведена не ранее шести месяцев до подачи заявления на участие в аукционе) либо иное эквивалентное доказательство юридического статуса в соответствии с законодательством страны учреждения с переводом на белорусский или русский язык, верность которого или подлинность подписи переводчика которого должна быть засвидетельствована нотариально;
  - для иностранных индивидуальных предпринимателей** - легализованная в установленном порядке копия документа, подтверждающего статус, с переводом на белорусский или русский язык, верность которого или подлинность подписи переводчика которого должна быть засвидетельствована нотариально;
  - представителем юридического лица Республики Беларусь** – доверенность, выданная в установленном законодательством порядке (кроме случаев, когда юридическое лицо представляет его руководитель);
  - представителем гражданина или индивидуального предпринимателя Республики Беларусь** – нотариально удостоверенная доверенность;
  - представителем иностранного юридического лица, иной иностранной организации, иностранного физического лица или ИП** – доверенность, легализованная в установленном порядке, с переводом на белорусский или русский язык, верность которого или подлинность подписи переводчика которого должна быть засвидетельствована нотариально.
- Консолидированный участник** к заявлению на участие в аукционе прилагает следующие документы:
  - копия договора о совместном участии в аукционе с предъявлением оригинала этого договора;
  - документ, подтверждающий внесение суммы задатка на текущий (расчетный) банковский счет, указанный в извещении, с отметкой банка;
  - копии документов, подтверждающих государственную регистрацию индивидуальных предпринимателей и (или) микроорганизаций, заключивших договор о совместном участии в аукционе;
  - сведения о средней численности работников микроорганизаций, заверенные подписью руководителя и печатью.При подаче документов уполномоченное лицо (его представитель) предъявляет документ, удостоверяющий личность, и доверенности, выданные индивидуальными предпринимателями (с нотариальным удостоверением) и (или) микроорганизациями, заключившими договор о совместном участии в аукционе. Представителем уполномоченного лица дополнительно предъявляется доверенность, выданная в установленном законодательством порядке, либо документ, подтверждающий полномочия руководителя.
7. Организатор аукциона вправе отказаться от проведения аукциона в любое время, но не позднее чем за 3 дня до даты его проведения.
8. **В течение 10 рабочих дней** после утверждения в установленном порядке протокола победитель аукциона (претендент на покупку) обязан возместить затраты на организацию и проведение аукциона и выполнить условия, предусмотренные в решении об изъятии земельного участка и предоставлении победителю аукциона либо единственному участнику несостоявшегося аукциона, которые подлежат выполнению до обращения за государственной регистрацией в отношении земельного участка.
9. После совершения победителем аукциона (претендентом на покупку) действий, предусмотренных **в пункте 8**, и представления копий платежных документов, **но не позднее двух рабочих дней**, с продавцом заключается договор купли-продажи недвижимого имущества, а с местным исполнительным комитетом – договор аренды земельного участка и осуществляется их государственная регистрация в установленном порядке. Подробная информация опубликована в газете «Гродзенская праўда» за 20 сентября 2017 г. № 75 (лот № 1), 4 ноября 2017 г. № 88 (лот № 2), 22 ноября 2017 г. № 93 (лот № 4).