

Комитет государственного имущества
Гродненского областного исполнительного комитета

КАТАЛОГ

**неиспользуемых объектов недвижимости, находящихся в
государственной собственности и собственности открытых
акционерных обществ, расположенных на территории
Гродненской области, подлежащих продаже в 2023 году**

**Коммунальное унитарное предприятие по оказанию услуг
«Гродненский центр недвижимости»
Контактный телефон (8-0152) 62-11-90**



Капитальное строение (здание неустановленного назначения) (историко-культурная ценность)

г. Гродно, ул. Замковая, д. 5

Год постройки: 1882

Общая площадь (кв.м.): 2200,9

Площадь земельного участка (га): 0,1582



Комплекс зданий и сооружений

г. Гродно, ул. Будённого, д. 54А

Общая площадь (кв.м.): 643,6

Год постройки: 1900, 1956

Площадь земельного участка (га): 0,1974



Капитальное строение (здание поликлиники с мансардой, подвалом, пристройкой)

г. Гродно, ул. Мицкевича, д. 5

Общая площадь (кв.м.): 151,6

Год постройки: 1932

Площадь земельного участка (га): 0,0274



Комплекс зданий и сооружений

г. Гродно, ул. Коммунальная, 32, 32/1- 32/12

Общая площадь (кв.м.): 4 927,3

Год постройки: 1985

Площадь земельных участков (га): 1,3234



Изолированное помещение (административное помещение АКБ)

г. Гродно, ул. Суворова, 119-1

Год постройки: 1997

Площадь помещения (кв.м.): 1436,3



Капитальное строение (казарма)

г. Гродно, ул. Яснопольская, 12К/1 (территория военного городка № 15 «Фолюш»)

Год постройки: 1917

Общая площадь (кв.м.): 2478,7

Площадь земельного участка (га): 0,4878



Капитальные строения (2 штаба, командный пункт)
г. Гродно, ул. Яснопольская, 12, 12/1, 12/2 (территория
военного городка № 15 «Фолюш»)
Год постройки: 1951; 1986
Общая площадь (кв.м.): 1300,2; 440,9; 1282,9
Площадь земельного участка (га): 1,9056



Капитально строение (здание нежилое)
г. Гродно, ул. Яснопольская, 12Б (территория военного
городка № 15 «Фолюш»)
Год постройки: 1916
Площадь здания (кв.м.): 504,6
Площадь земельного участка (га): 3,6584



Капитально строение (здание нежилое)
г. Гродно, ул. Яснопольская, 12Б/1 (территория военного
городка № 15 «Фолюш»)
Общая площадь (кв.м.): 175,6
Год постройки: 1917
Площадь земельных участков (га): 3,6584



Капитальное строение (хирургическое отделение)
г. Гродно, территория военного городка № 15 «Фолюш»
Общая площадь (кв.м.): 594,4
Год постройки: 1917
Площадь земельного участка (га): 3,6584



Капитальное строение (терапевтическое отделение)
г. Гродно, территория военного городка № 15 «Фолюш»
Общая площадь (кв.м.): 589,5
Год постройки: 1917
Площадь земельного участка (га): 3,6584



Капитальное строение (склад)
г. Гродно, территория военного городка № 15 «Фолюш»
Общая площадь (кв.м.): 518,3
Год постройки: 1917
Площадь земельного участка (га): 3,6584



Капитальные строения (промводозабор, гидроузел, навес для машин)

г. Гродно, ул. Меловые Горы, 26, 26/1, 26/2

Общая площадь (кв.м.): 659,4; 19,3; 87,5

Год постройки: 1975

Площадь земельного участка (га): 0,6489



Капитальное строение (холодильник)

г. Гродно, ул. Победы

Общая площадь (кв.м.): 318,8

Год постройки: 1957

Площадь земельного участка (га): 0,0523



Изолированное помещение (складское помещение)

г. Гродно, ул. Врублевского, 1/1-12

Год постройки: 1989

Площадь помещений (кв.м.): 46,8



Капитальное строение (административное здание)

г. Гродно, ул. Суворова, 167А

Общая площадь (кв.м.): 644,2

Год постройки: 1970

Площадь земельного участка (га): 0,4122

Унитарное жилищное ремонтно-эксплуатационное предприятие

Ленинского района г. Гродно

Контактный телефон (8-0152) 68-00-48, 55-72-47



Изолированное помещение (нежилое помещение)

г. Гродно, ул. Ленина, 17-2

Год постройки: 1877

Площадь помещения (кв.м.): 282,9



Изолированные помещения (нежилые помещения)

Историко-культурная ценность

г. Гродно, ул. Кирова, 22, пом. 2, 3, 4, 5, 6, 8, 9

Площадь помещений (кв.м.): 34,6; 31,0; 30,8; 32,5; 35,5; 22,8; 49,3

Год постройки: 1890



Изолированные помещения (нежилые помещения)

г. Гродно, ул. Грандичская, 117-3, 117-4, 117-5, 117-6, 117-7

Площадь помещений (кв.м.): 6,6; 9,1; 58,0; 40,5; 74,3



Изолированное помещение (административное помещение)

г. Гродно, ул. Ожешко, 8А-2

Площадь помещения (кв.м.): 46,6

Год постройки: 1922



Изолированное помещение (нежилое помещение)

Историко-культурная ценность

г. Гродно, ул. Советская, 1-8А

Площадь помещения (кв.м.): 51,2

Год постройки: 1890





Капитальное строение (здание неустановленного назначения)

г. Гродно, ул. Будённого, 52

Общая площадь (кв.м.): 359,5

Год постройки: 1900

Площадь земельного участка (га): 0,0397



Изолированное помещение (нежилое помещение)

Историко-культурная ценность

г. Гродно, ул. Кирова, 12-5

Площадь помещения (кв.м.): 39,6

Год постройки: 1887



Изолированные помещения (административные помещения)

Историко-культурная ценность

г. Гродно, ул. Советская, 10-6, 14-3

Площадь помещений (кв.м.): 1 840,2; 2 301,5

Год постройки: 1880, 1843



Изолированное помещение (нежилое помещение)

г. Гродно, б-р Ленинского Комсомола, 14

Площадь помещения (кв.м.): 58,3

Год постройки: 1969





Изолированное помещение (нежилое помещение)

Историко-культурная ценность
г. Гродно, ул. Карла Маркса, 7-2
Площадь помещения (кв.м.): 16,0
Год постройки: 1902



Изолированное помещение (нежилое помещение)

Историко-культурная ценность
г. Гродно, ул. Советская, 13-4
Площадь помещения (кв.м.): 29,8
Год постройки: 1900
Площадь земельного участка (га): 0,0349



Изолированное помещение (нежилое помещение)

г. Гродно, ул. Словацкого, 8-2
Площадь помещения (кв.м.): 36,5
Год постройки: 1921

Унитарное жилищное ремонтно-эксплуатационное предприятие

Октябрьского района г. Гродно

Контактный телефон (8-0152) 39-18-19, 39-18-33



Капитальное строение (здание мастерской по ремонту автомобилей со складскими помещениями)

г. Гродно, ул. Щорса, 9
Общая площадь (кв.м.): 261,6
Год постройки: 1946
Площадь земельного участка (га): 0,1509



Изолированные помещения (нежилое помещение, помещение неустановленного назначения)

г. Гродно, ул. Антонова, 8-1, 8-2
Площадь помещения (кв.м.): 27,3; 37,5
Год постройки: 1910



Изолированное помещение (административное помещение 13)

г. Гродно, ул. Красноармейская, 77-13
Площадь помещения (кв.м.): 69,9
Год постройки: 1959



Изолированное помещение (помещение, не относящееся к жилищному фонду)

г. Гродно, пр-т Космонавтов, 31-11
Площадь помещения (кв.м.): 45,9
Год постройки: 1955



Капитальное строение (административное здание)

г. Гродно, ул. Пролетарская, 52
Общая площадь (кв.м.): 435,4
Год постройки: 1957
Площадь земельного участка (га): 0,0291

**Государственное учреждение «Гродненский городской центр культуры»
Контактный телефон (8-0152) 68-20-20**



Нежилое здание. Дом офицеров

Историко-культурная ценность
г. Гродно, ул. Ожешко, 30
Общая площадь (кв.м.): 5 039,1
Год постройки: 1930
Площадь земельного участка (га): 0,3898

**Городское унитарное коммунальное производственное предприятие
«Гродноводоканал»**

Контактный телефон (8-0152) 79-19-73



Комплекс зданий

г. Гродно, 7-ой переулок Пригородный, 6, 6/1, 6/2, 6/3
Площадь здания (кв.м.): 357,4; 188,1; 993,0
Года постройки: 1958, 1978, 1956
Площадь земельного участка (га): 1,1162



Капитальное строение (насосная станция 3-го подъема)

г. Гродно, ул. Волкова, 39
Общая площадь (кв.м.): 142,1
Год постройки: 1994
Площадь земельного участка (га): 0,6907



Капитальное строение (здание административное)

Гродненский район, Коптёвский с/с, 9, водозабор
«Погораны»

Общая площадь (кв.м.): 4 382,5

Год постройки: 1983

Площадь земельного участка (га): 6,0757

**Гродненское городское коммунальное производственное унитарное
предприятие «Центральная аварийная дежурно-диспетчерская служба»
Контактный телефон (8-0152) 62-29-80**




Комплекс зданий и сооружений

г. Гродно, ул. Михася Василька, 28, 28/1 -28/4, 32, 32/1,
канализационная сеть к зданию № 28, водопроводная сеть
к зданию № 28

Общая площадь (кв.м.): 221,0; 41,0; 65,0; 84,0; 44,2; 198,0;
70,0

Год постройки: 1996-2004

Площадь земельных участков (га): 0,1272; 0,0994




Изолированное складское помещение (расположено в
цокольном этаже в кирпичном капитальном строении,
имеется крыльцо)

г. Гродно, ул. Врублевского, 1/2-1

Общая площадь (кв.м.): 139,6

Год постройки: 1990



Изолированное складское помещение (расположено в
цокольном этаже в кирпичном капитальном строении,
имеется крыльцо)

г. Гродно, ул. Врублевского, 1/2-2

Общая площадь (кв.м.): 194,4

Год постройки: 1990



Изолированное помещение общественного питания

(расположено в цокольном этаже в кирпичном
капитальном строении, имеется крыльцо)

г. Гродно, ул. Врублевского, 1/2-3

Общая площадь (кв.м.): 458,8

Год постройки: 1990





Капитальное строение (казарма, КПП)
г. Гродно, ул. Белуша, 3, 3/1
Общая площадь (кв.м.): 1 381,8; 27,8
Год постройки: 1954
Площадь земельных участков (га): 0,1089

**Коммунальное дорожное ремонтно-строительное унитарное предприятие
«Ремстройавтодор». Контактный телефон (8-0152) 56-90-25, 56-68-40**



Капитальное строение (ясли)
г. Гродно, ул. Михася Василька, 5
Общая площадь (кв.м.): 513,6
Год постройки: 1911
Площадь земельного участка (га): 0,2604

Государственное учреждение «Гродненский городской физкультурно-спортивный клуб». Контактный телефон (8-0152) 68-98-03



Незавершенный строительством объект (теннисные корты)
г. Гродно, ул. Полевая, 15/1
Общая площадь (кв.м.): 2821,8
Год постройки: 1991
Площадь земельного участка (га): 0,4261

**Гродненское городское унитарное производственное предприятие
«Специализированное автомобильное хозяйство»
Контактный телефон (8-0152) 44-41-01**



Капитальное строение (гаражи)
г. Гродно, ул. Найдуса, 2А/1
Общая площадь (кв.м.): 94,6
Год постройки: 2004
Площадь земельного участка (га): 0,0153

Учреждение образования «Гродненский государственный политехнический колледж». Контактный телефон (80152) 39 36 02



Незавершенное законсервированное капитальное строение
г. Гродно, ул. Суворова, 254/5
Общая площадь (кв.м.): 2 957,6
Начало строительства: 1988 г., приостановление строительства – 1991 г.
Площадь земельного участка (га): 0,2389

ОАО «Радиоволна»

Контактный телефон: (8-0152) 43-56-35, 43-24-70



Незавершенное законсервированное капитальное строение

г. Гродно, ул. М. Горького, д. 89

Год постройки: 1989

Общая площадь (кв.м.): 6 520,4

ОАО «Чайка»

Контактный телефон: (8-0152) 60-73-05



Химчистка, баня, мастерская

г. Гродно, ул. Фолюш, д. 15/336

Общая площадь (кв.м.): 425,0

Площадь земельного участка (га): 1,1153



Прачечная

г. Гродно, ул. Фолюш, д. 15/336

Год постройки: 1987

Общая площадь (кв.м.): 2 436,2

Площадь земельного участка (га): 1,1153



Гаражи

г. Гродно, ул. Фолюш, д. 15/336

Год постройки: 1986

Общая площадь (кв.м.): 329,8

Площадь земельного участка (га): 1,1153

ОАО «Гродноблавтотранс»

Контактный телефон: (8-0152) 62-00-57



Здание центральной автомастерской

г. Гродно, ул. Карского, д. 37

Год постройки: 1984

Площадь здания: 3 078,5

Площадь земельного участка (га): 1,0299

БЕРЕСТОВИЦКИЙ РАЙОН

Отдел образования Берестовицкого районного исполнительного комитета Контактный телефон (+375 1511) 2 11 82



Здание бывшей школы
Берестовицкий район, Малоберестовицкий с/с,
д. Поплавцы, ул. Школьная, 4
Общая площадь (кв.м.): 1 077,1
Год постройки: 1971
Площадь земельного участка (га): 0,9232

Берестовицкое районное унитарное предприятие жилищно-коммунального хозяйства. Контактный телефон (+375 1511) 7 49 94



Здание гостиницы
г.п. Б.Берестовица, ул. Дзержинского, 2
Общая площадь (кв.м.): 226,4
Год постройки: 1955
Площадь земельного участка (га): 0,1052

Учреждение образования «Берестовицкий государственный колледж», Контактный телефон (801511) 7 43 00



Комплекс объектов недвижимого имущества
Олекшицкий сельский совет, д. Мурована, 16, 16/1, 16/3-16/8, 16А
Общая площадь (кв.м.): 10 357,3
Год постройки: 1955
Площадь земельного участка (га): 0,1052



ВОЛКОВЫССКИЙ РАЙОН

Учреждение здравоохранения «Волковысская центральная районная больница» Контактный телефон (8-01512) 6-20-02



Изолированное помещение фельдшерско-акушерского пункта

Субочский с/с, д. Красный Груд, 12А-1
Год постройки: 1985
Площадь помещения (кв.м.): 94,9



Здание фельдшерско-акушерского пункта с принадлежностями

Росский с/с, д. Вехотница, 47, 47/1
Год постройки: 1961
Общая площадь (кв.м.): 65,5
Площадь земельного участка (га): 0,0802



Здание поликлиники с принадлежностями

г. п. Красносельский, ул. Победы, 38
Год постройки: 1912
Общая площадь (кв.м.): 363,1
Площадь земельного участка (га): 0,1090



Здание фельдшерско-акушерского пункта

Верейковский с/с, д. Грибовцы, 8
Год постройки: 1962
Общая площадь (кв.м.): 65,9
Площадь земельного участка (га): 0,0388



Здание фельдшерско-акушерского пункта, сарай

Верейковский с/с, д. Мештуны, 49, 49/1
Год постройки: 1954
Общая площадь (кв.м.): 91,2; 22,3
Площадь земельного участка (га): 0,0593

Управление образования Волковысского районного исполнительного комитета. Контактный телефон (8-01512) 5-12-87



Здание бывшей школы с принадлежностями

Волковысский с/с, д. Малая Лапеница, ул. Школьная, 1
Год постройки: 1960, 1971, 1975
Площадь зданий (кв.м.): 2106,9
Площадь земельного участка (га): 2,1862



Здание бывшей школы с принадлежностями

д. Мочулино, ул. Советская, 8
Общая площадь (кв.м.): 648,2
Год постройки: 1984
Площадь земельного участка га: 0,2612



Здание бывшего детского сада с принадлежностями
д. Мочулино, ул. Советская, 9
Общая площадь (кв.м.): 1018,3
Год постройки: 1984
Площадь земельного участка га: 0,4143

Производственное коммунальное унитарное предприятие «Волковыское коммунальное хозяйство». Контактный телефон (8-01512) 2-0593



Здание нежилое
Росский с/с, г. п. Россь, ул. Матросова, 3
Год постройки: 1978
Общая площадь (кв.м.): 2532,1
Площадь земельного участка (га): 0,1390



Штаб
Росский с/с, г. п. Россь, ул. Красноармейская, 43
Год постройки: 1978
Общая площадь (кв.м.): 1405,5
Площадь земельного участка (га): 0,4798



Баня
Росский с/с, г. п. Россь, ул. Красноармейская, 44
Год постройки: 1959
Общая площадь (кв.м.): 342,4
Площадь земельного участка (га): 0,1656



Мастерская
Росский с/с, г. п. Россь, ул. Красноармейская, 52
Год постройки: 1959
Общая площадь (кв.м.): 182,0
Площадь земельного участка (га): 0,1044



Казарма под склад
Росский с/с, г. п. Россь, ул. Красноармейская, 47
Год постройки: 1952
Общая площадь (кв.м.): 1341,8
Площадь земельного участка (га): 0,2571



Комплекс № 1 бывшего военного городка: контрольно-технический пункт, заправочный пункт, мойка, шесть хранилищ техники
Росский с/с, г. п. Россь, ул. Красноармейская, 53, 53/1 – 53/13
Года постройки: 1979, 1985, 1983, 1984, 1977
Общая площадь (кв.м.): 9 626,8
Площадь земельного участка (га): 5,9763



Комплекс № 4 бывшего военного городка: бытовой домик, склад НЗ, гараж техники, контрольно-технический пункт парка АЭР

Росский с/с, 39, 39/1, 39/2, 39/3 около г. п. Россь

Года постройки: 1991, 1958, 1966, 1954

Общая площадь (кв.м.): 1 952,1

Площадь земельного участка (га): 1,3797



Комплекс № 6 бывшего военного городка: гранит №81, класс ППр №87, лаборатория ППр №88, хранилище №91, будка постового караула №1, здание караула №1, кладовая с уборной и гаражом

Росский с/с, 6, около г. п. Россь

Года постройки: 1962, 1982, 1965, 1971

Общая площадь (кв.м.): 1 079,1

Площадь земельного участка (га): 7,3549



Комплекс № 7 бывшего военного городка: склад БП, хранилище №108

Росский с/с, 8, около д. Студенец

Года постройки: 1980, 1970

Общая площадь (кв.м.): 1 168,4

Площадь земельного участка (га): 1,8545



Комплекс № 8 бывшего военного городка: командно - диспетчерский пункт №1, КПИ №26, котельная, ООИ №123, здание высотного снаряжения, канализационная насосная станция, УСБ, домик дежурного АТО

Росский с/с, 43, 44 около г. п. Россь

Года постройки: 1960, 1970, 1967, 1984, 1988, 1986

Общая площадь (кв.м.): 3 662,1

Площадь земельных участков (га): 3,9520; 0,1046



Комплекс № 11 бывшего военного городка: медпункт, два штаба

Росский с/с, г. п. Россь, ул. Красноармейская, 51, 51/1, 51/2

Года постройки: 1955, 1968

Общая площадь (кв.м.): 1 455,3

Площадь земельного участка (га): 1,6685



Комплекс № 12 бывшего военного городка: пункт газификации кислорода №74, АЗС

Росский с/с, 34, 34/1 около г. п. Россь

Год постройки: 1966

Общая площадь (кв.м.): 398,6

Площадь земельного участка (га): 1,8616



**Комплекс № 13 бывшего военного городка: ЖБП №1
АЭ, ЗПДРЦ (АУ), два арочных укрытия**
Росский с/с, 40, 40/1, 40/3, 40/4 около г. п. Россь
Года постройки: 1970, 1981
Общая площадь (кв.м.): 1 546,0
Площадь земельного участка (га): 1,7244



**Комплекс № 14 бывшего военного городка: СБВ
лаборатория, СБВ-хранилище**
Росский с/с, 35, около г. п. Россь
Год постройки: 1959
Общая площадь (кв.м.): 191,2
Площадь земельного участка (га): 0,1747



**Комплекс зданий и сооружений бывшего военного
городка № 11: нежилое здание, казарма, контрольно-
пропускной пункт, гараж, котельная, три
овощехранилища, пункт управления, склад ГСМ,
уборная, артезианская скважина, бомбоубежище,
помещение для хранения техники, водопровод,
канализация, теплотрасса**



Росский с/с, 31, 31/1 – 31/13 около д. Лозы
Года постройки: 1974, 1970, 1991, 1972, 1975, 1981, 1971,
1984, 1998
Общая площадь (кв.м.): 2 685,6
Площадь земельного участка (га): 9,4359



Здание комплексно-приемного пункта
аг. Волпа, ул. Центральная, 20Б
Год постройки: 1967
Общая площадь (кв.м.): 91,4
Площадь земельного участка (га): 0,0207



**Цех по производству клеевой ленты с объектами
благоустройства**
г. Волковыск, ул. Новопроjektная, 1В
Общая площадь (кв.м.): 962,4
Год постройки: 1989
Площадь земельного участка (га): 0,4562



Комплекс объектов: главный корпус, овощехранилище
г. Волковыск, ул. Госпитальная, 11/1, 11/15, 11/16
Общая площадь (кв.м.): 2 256,5
Год постройки: 1990, 1982
Площадь земельного участка (га): 2,3816 (2281/2977
доли(1,8248 га))





Кухня-столовая

Росский с/с, г.п. Россь, ул. Красноармейская, 48

Год постройки: 1966

Общая площадь (кв.м.): 664,9

Площадь земельного участка (га): 0,4383



Здание учебного центра с гаражом

г. п. Россь, ул. Красноармейская, 39, 39/1

Год постройки: 1936, 1973

Общая площадь (кв.м.): 1 898,0

Площадь земельного участка (га): 1,2006

Отдел культуры Волковысского районного исполнительного комитета Контактный телефон (8-01512) 5-12-74



Здание бывшего сельского дома культуры с тремя пристройками

Подоросский с/с, д. Конюхи, ул. Центральная, 94

Год постройки: 1958

Общая площадь (кв.м.): 235,1

Площадь земельного участка (га): 0,0884



Здание бывшего сельского клуба

Изабелинский с/с, д. Богди, 49

Год постройки: 1972

Общая площадь (кв.м.): 357,95

Площадь земельного участка (га): 0,0815



Здание бывшего сельского дома культуры с принадлежностями

Красносельский с/с, д. Мочулино, ул. Советская, 7

Год постройки: 1984

Общая площадь (кв.м.): 1565,5

Площадь земельного участка (га): 0,3449



Здание бывшего сельского клуба

Волковысский с/с, д. М.Лапеница, ул. Кутузова, 2А

Год постройки: 1958

Общая площадь (кв.м.): 121,8

Площадь земельных участков (га): 0,0952; 0,0054

Коммунальное сельскохозяйственное унитарное предприятие «Матвеевцы» Контактный телефон (8-01512) 9-92-80



Здание фельдшерско-акушерского пункта

Изабелинский с/с, д. Богди, 32

Год постройки: 1995

Общая площадь (кв.м.): 105,2

Площадь земельного участка (га): 0,0309



Здание бывшего детского сада, склад с подвалом
Изабелинский с/с, д. Изабелин, ул. Школьная, 10
Год постройки: 1976
Общая площадь (кв.м.): 440,7; 69,1
Площадь земельного участка (га): 0,3277



Здание бывшей детской музыкальной школы
Изабелинский с/с, д. Изабелин, ул. Школьная, 11А
Год постройки: 1958
Общая площадь (кв.м.): 273,0
Площадь земельного участка (га): 0,0811



Здание нежилое
Подоросский с/с, аг. Подороск, ул. Брестская, 23
Год постройки: 1925
Общая площадь (кв.м.): 117,1
Площадь земельного участка (га): 0,3030



Здание бывшего детского сада
Подоросский с/с, д. Конюхи, ул. Центральная, 17А
Год постройки: 1925
Общая площадь (кв.м.): 428,5
Площадь земельного участка (га): 0,2860



Здание бывшей школы
Подоросский с/с, д. Конюхи, 17
Год постройки: 1976
Общая площадь (кв.м.): 1 217,0
Площадь земельного участка (га): 1,2837



Склад стройматериалов
Подоросский с/с, 7 около д. Верусино
Год постройки: 1979
Общая площадь (кв.м.): 88,9
Площадь земельного участка (га): 0,2702



Склад
Подоросский с/с, 8 около д. Верусино
Год постройки: 1992
Общая площадь (кв.м.): 690,8
Площадь земельного участка (га): 2,3630

Коммунальное сельскохозяйственное унитарное предприятие «Неверовичи»

Телефоны (8-01512) 3-91-16



Здание столовой

Красносельский с/с, д. Мочулино, ул. Советская, 6А
Год постройки: 1989
Общая площадь (кв.м.): 571,3
Площадь земельного участка (га): 0,1209

Коммунальное сельскохозяйственное унитарное предприятие «Гнезно»

Телефоны (8-01512) 2-10-75



Здание бывшего детского сада-яслей с принадлежностями

Гнезновский с/с, д. Родники, ул. Кленовая, 3
Год постройки: 1975
Общая площадь (кв.м.): 88,3; 12,0; 16,0
Площадь земельного участка (га): 0,0906



Здание столовой

Гнезновский с/с, д. Родники, ул. Рябиновая, 3
Год постройки: 1982
Общая площадь (кв.м.): 549,8
Площадь земельного участка (га): 0,1073

Коммунальное сельскохозяйственное унитарное предприятие «Племзавод «Россь». Контактный телефон (8-01512) 6-21-17



Свинарник с картофелехранилищем

Росский с/с, 60, свинарник около аг. Ендриховцы
Год постройки: 1971
Общая площадь (кв.м.): 3 108,2
Площадь земельного участка (га): 1,0384



Овощехранилище

г. Волковыск, ул. Октябрьская, 127 Д
Общая площадь (кв.м.): 922,6
Год постройки: 1966
Площадь земельного участка (га): 0,2650

**Коммунальное сельскохозяйственное унитарное предприятие «Заря и К»
Контактный телефон (8-01512) 2-66-66**



Комплекс складов: склад удобрений, зерносклад

Субочский с/с, 28, 28/1 около д. Ораны
Общая площадь (кв.м.): 472,2; 679,6
Год постройки: 1958; 1954
Площадь земельного участка (га): 0,4410

**Комитет по труду, занятости и социальной защите облисполкома
Контактный телефон (8-0152) 60-84-50**



Комплекс объектов школы

Волковыский район, Верейковский с/с, аг. Верейки, ул.

Школьная, 16,16/1,16/2,16/4,16/8

Общая площадь (кв.м.): 4 979,70

Год постройки: 1960, 1950, 1962, 1990, 1978, 2007, 2011

Площадь земельного участка (га): 2,2967

Волковыское ОАО «Строительно-монтажный трест № 32»

Контактный телефон: 8 (01512) 2-19-80



Склад-гаражи

г. Волковыск, ул. Панкой, д. 63/2

Год постройки: 1992

Общая площадь (кв.м.): 1 686,7

Площадь земельного участка (га): 3,2564

ОАО «ЖЭС г. Волковыска»

Контактный телефон: (8-01512) 2-77-32



Комплекс зданий и сооружений

г. Волковыск, ул. Победы, 23

Год постройки: 1945/1965/1994

Площадь здания (кв.м.): 938,2

Площадь земельного участка (га): 0,4996

ВОРОНОВСКИЙ РАЙОН

Вороновский районный исполнительный комитет

Контактный телефон (8-01594) 2-13-87



Здание гаража

г. п. Вороново, ул. Горького, 1А

Год постройки: 1992

Общая площадь (кв.м.): 35,0

Площадь земельного участка (га): 0,0044

Вороновское районное унитарное предприятие

жилищно-коммунального хозяйства

Контактный телефон (8-01594) 4-45-54



Здание гаража

г. п. Вороново, ул. Октябрьская, 12, 12/1

Год постройки: 1966, 2003

Общая площадь (кв.м.): 230,3; 20,2

Площадь земельного участка (га): 0,2974



Отдел образования Вороновского районного исполнительного комитета

Контактный телефон (8-01594) 2-14-58



Здание учебное

аг. Вороновка, ул. Школьная, 5

Год постройки: 1960

Общая площадь (кв.м.): 1232,2

Площадь земельного участка (га): 0,4595



Здание сарая

г.п. Радунь, ул. Советская, 108А/2

Год постройки: 1963

Общая площадь (кв.м.): 207,9

Площадь земельного участка (га): 6,1304

Коммунальное сельскохозяйственное унитарное предприятие «Экспериментальная база «Погородно». Контактный телефон (8-01594) 4-17-74



Здание бани

аг. Погородно, ул. Журавлева, 9Б

Общая площадь (кв.м.): 181,2

Год постройки: 1967

Площадь земельного участка (га): 0,0754

Бастунский сельский исполнительный комитет
Контактный телефон (8-01594) 4-58-30



Здание комплексного приемного пункта
д. Бастуны, ул. Советская, 3
Общая площадь (кв.м.): 57,4
Год постройки: 1955
Площадь земельного участка (га): 0,0544

Коммунальное сельскохозяйственное унитарное предприятие
«экспериментальная база «Октябрь». Контактный телефон (8-01594) 2-13-87



Здание бывшего детского сада
аг. Жирмуны, ул. Садовая, 5Б
Общая площадь (кв.м.): 409,0
Год постройки: 1964
Площадь земельного участка (га): 0,7414

ОАО «Вороновская сельхозтехника»
Контактный телефон: (8-01594) 3-03-08, 3-02-22



Комплекс зданий и сооружений (здание столярного цеха, здание конторы, здание проходной, здание пункта технического ухода, здание мастерских, склад газовых баллонов, навес)
Заболотский с/с, 2
Года постройки: 1955 – 1987
Площадь зданий (кв.м.): 454,8; 233,7; 24,9; 412,4; 1 292,3; 23,0; 501,4
Площадь земельного участка (га): 5,7861

ГРОДНЕНСКИЙ РАЙОН

Государственное учреждение «Гродненский районный физкультурно-спортивный клуб» Контактный телефон (8-0152) 74-07-11



Здание бассейна

аг. Обухово, ул. Центральная, 8
Год постройки: 1987
Общая площадь (кв.м.): 1575,9
Площадь земельного участка (га): 0,1655

Управление образования Гродненского районного исполнительного комитета Контактный телефон (8-0152) 68-29-61, 68-84-21



Комплекс зданий и сооружений бывшей Головачовской базовой школы

Скидельский с/с, д. Головачи, ул. Шоссейная, 1, 1/2
Год постройки: 1980
Общая площадь (кв.м.): 1 253,0
Площадь земельного участка (га): 1,2258; 2,7304

Коммунальное производственное сельскохозяйственное унитарное предприятие «Гродненская птицефабрика» Контактный телефон (8-0152) 60-24-31



Здание телятника

Коптёвский с/с, д. Каменка
Год постройки: 1968
Общая площадь (кв.м.): 1 152,0
Площадь земельного участка (га): 1 010,6383

Государственное учреждение образования «Детский сад № 1 города Скидель» Контактный телефон (8-0152) 32-27-94, 68-84-21



Комплекс объектов недвижимого имущества бывшего детского сада

г. Скидель, ул. Щеголева, 49, 49/2, 49/3, 49/4
Год постройки: 1968, 1975, 1963
Общая площадь (кв.м.): 583,6
Площадь земельного участка (га): 0,5098



Учреждение здравоохранения «Гродненский областной клинический центр «Фтизиатрия» Контактный телефон (8-0152) 44-76-85



Комплекс зданий и сооружений

Индурский с/с, д. Бояры

Год постройки (приобретения): 1950, 1959, 1963, 1961, 1978, 1980, 1988, 1990, 1994, 2012

Общая площадь (кв.м.): 5 918,0

Площадь земельного участка (га): 3,7343

Учреждение культуры

«Гродненский государственный историко-археологический музей»

Контактный телефон (8-0152) 71-86-93



Не завершённый строительством объект

«Строительство филиала «Музей техники»

Коптёвский с/с, 20, в районе д. Гневенщина,

Начало строительства - 2013 г. , приостановление строительства - 2015 г.

Площадь (кв.м.): 2980,0 (наружная площадь)

Готовность 6 %

Площадь земельного участка (га): 2,0001

ДЯТЛОВСКИЙ РАЙОН

Дятловское районное унитарное предприятие жилищно-коммунального хозяйства. Контактный телефон (8-01563) 6-83-10



Нежилое здание

г. Дятлово, ул. Ленина, 11А

Год постройки: 1920

Общая площадь (кв.м.): 30

Площадь земельного участка (га): 0,0091

Отдел образования Дятловского районного исполнительного комитета Контактный телефон (8-01563) 6-33-56



Комплекс объектов недвижимости бывшей Горкавской базовой школы

Войневичский с/с, д. Горка, ул. Центральная, 19, 19/1

Года постройки: 1957, 1960

Общая площадь (кв.м.): 372,1; 35,5

Площадь земельного участка (га): 0,6961



Комплекс объектов недвижимости бывшего Рудояворского детского сада-базовой школы

д. Руда Яворская, ул. Советская, 50, 50а

Годы постройки: 1972, 1986, 2001

Общая площадь (кв.м.): 3 287,2; 35,5

Площадь земельного участка (га): 1,5908



Комплекс объектов недвижимости бывшего Белогурновского сада-школы

аг. Белогурно, ул. Центральная, 3, 3/1

Год постройки: 1972

Общая площадь (кв.м.): 2 636

Площадь земельного участка (га): 1,8742



Комплекс объектов недвижимости бывшей Леоновичской школы

Козловщинский с/с, д. Лозки, ул. Советская, 11, 11/1 - 11/3

Общая площадь (кв.м.): 1885,0; 144,0; 117,0; 28,0

Год постройки: 1966, 1972

Площадь земельного участка (га): 2,7498



Комплекс объектов недвижимости бывшей туристической базы «Неман»

Пореченский с/с, д. Демяновцы, 35 а
Общая площадь (кв.м.): 461,5; 89,1; 30,8; 35,9; 8,4
Год постройки: 1955, 1958, 1986, 2002
Площадь земельного участка (га): 0,8150

Учреждение «Дятловская районная организация по обслуживанию недвижимого имущества»

Контактный телефон: (8-01563) 6-48-51



Комплекс объектов бывшей фермы
Дятловский с/с, д. Пацевщина, ул. Колхозная, 19, 19/1, 19/2, 19/3
Год постройки: 1980, 1989
Общая площадь (кв.м.): 2 045,8; 16,9; 120,8; 552,8
Площадь земельного участка (га): 5,6106



Банно-прачечный комбинат с объектами благоустройства

Дятловский с/с, аг. Раклевичи, ул. Новая, д. 1в
Общая площадь (кв.м.): 350,2
Год постройки: 1985
Площадь земельного участка (га): 0,2070

Отдел идеологической работы, культуры и по делам молодежи Дятловского районного исполнительного комитета.

Контактный телефон: (8-01563) 6-11-68



Здание бывшего сельского Дома культуры
Меляховичский с/с, д. Белогурно, ул. Центральная, 2
Год постройки: 1967
Площадь здания (кв.м.): 929,2
Площадь земельного участка (га): 0,2259

ОАО «Дятловская сельхозтехника»
Контактный телефон: (8-01563) 3-47-25



Банно-прачечный комбинат
Вензовецкий с/с, д. Мировщина, ул. Дятловская, 8Б
Год постройки: 1993
Площадь здания (кв.м.): 543
Площадь земельного участка (га): 0,1597



Склад ядохимикатов №2

г. п. Новоелья, ул. Чапаева, 6

Год постройки: 1963

Площадь здания (кв.м.): 697,1

Площадь земельного участка (га): 0,2727



Здание бытового помещения

Дятловский район, г. п. Новоелья,

ул. Чапаева, 6

Год постройки: 1963

Общая площадь (кв.м.): 29,2

Площадь земельного участка (га): 0,2727

ЗЕЛЬВЕНСКИЙ РАЙОН

Зельвенский районный исполнительный комитет Контактный телефон (8-01564) 7-46-61, 3-20-56



Военный комиссариат с составными частями и принадлежностями

Зельвенский район, г.п.Зельва, ул. Пушкина, 91

Год постройки: 1968

Общая площадь (кв.м.): 372,6

Площадь земельного участка (га): 0,2748

Отдел идеологической работы, культуры и по делам молодежи Зельвенского районного исполнительного комитета

Контактный телефон (8-01564) 7-46-94



Здание бывшей библиотеки-клуба с навесом

Зельвенский с/с д. Мадейки

Год постройки: 1977

Общая площадь (кв.м.): 450,5

Площадь земельного участка (га): 0,0355

Отдел образования Зельвенского районного исполнительного комитета

Контактный телефон (8-01564) 2-44-58



Здание бывшего детского сада-яслей

Гольинковский с/с, д. Пруд

Год постройки: 1970

Общая площадь (кв.м.): 117,1

Площадь земельного участка (га): 0,3009



Здание бывшего детского сада с составными частями и принадлежностями

Каролинский с/с, аг. Кошели, 147А

Год постройки: 1979

Общая площадь (кв.м.): 379,8

Площадь земельного участка (га): 0,2991

Управление сельского хозяйства и продовольствия Зельвенского районного исполнительного комитета

Контактный телефон: (8-01564) 7-07-74, 7-08-95



Склад пиломатериалов и незавершенные незаконсервированные капитальные строения (склад сырья, подъездная дорога, ограждение, газопроводная сеть, линия электропередачи ВЛ-10кВ, 8 незавершенных незаконсервированных капитальных строений)

Зельвенский с/с, 2/1, склад пиломатериалов, в районе городского поселка Зельва (урочище Татарышки)

Года постройки: 1992 – 1994

Общая площадь (кв.м.): 256,3 (склад пиломатериалов); 11 622,5

Площадь земельного участка (га): 4,7226

Коммунальное сельскохозяйственное унитарное предприятие «Голынка»
Контактный телефон: (8-01564) 3-20-10



Здание котельной

аг. Голынка, ул. Слонимская, 4А
Год постройки: 1991, 1999
Общая площадь (кв.м.): 143,2
Площадь земельного участка (га): 0,0694



Здание «Правление СПК Кошели»

Каролинский с/с, аг. Кошели, ул. Майская, д.4
Год постройки: 1972
Общая площадь (кв.м.): 132,0
Площадь земельного участка (га): 0,0662



Спальный корпус №4 реабилитационно-восстановительного центра с террасой


Зельвенский район, Каролинский с/с, 8
Год постройки: 2004
Общая площадь (кв.м.): 145,2
Площадь земельного участка (га): 0,0201

ОАО «Зельвенская сельхозхимия»
Контактный телефон: (8-01564) 3-24-09



Комплекс зданий и сооружений (склад запчастей, здание обменного пункта)

г. п. Зельва, ул. О. Кошевого, 2
Год постройки: 1966 ; 1982
Площадь здания (кв.м.): 377,0; 998,3
Площадь земельного участка (га): 3,1508



ИВЬЕВСКИЙ РАЙОН

Отдел образования Ивьевского районного исполнительного комитета

Контактный телефон: (8-01595) 2-14-58



Здание школы с принадлежностями бывшего учебно-педагогического комплекса Чернельский детский сад - базовая школа

Юратишковский с/с, д. Тенюковщина,

ул. Центральная, 5Б, 5Б/1, 5Б/2

Общая площадь (кв.м.): 1773,6

Год постройки: 1968

Площадь земельного участка (га): 3,7695



Комплекс объектов недвижимости бывшего Дайлидского детского сада-базовой школы

аг. Дайлиды, ул. Центральная, 34А

Год постройки: 1950

Общая площадь (кв.м.): 324,1

Площадь земельного участка (га): 0,9001



Здание бывшей школы с принадлежностями учебно-педагогического комплекса Жемыславльский детский сад-базовая школа

Ивьевский район, Субботникский с/с, аг. Жемыславль, ул. Школьная, 4

Год постройки: 1966

Общая площадь (кв.м.): 1 837,9

Площадь земельного участка (га): 1,7658

Коммунальное дочернее унитарное предприятие «Управление капитального строительства Лидского района»

Контактный телефон: (8-0154) 62-27-79



Здание склада

Ивьевский район, г.Ивье, ул.Кульниса, 4А

Общая площадь (кв.м.): 407,3

Год постройки: 1977

Площадь земельного участка (га): 0,0526

ОАО «Ивьевская сельхозтехника»

Контактный телефон 8 (01595) 6-64-00



Здание административно-бытового корпуса с ремонтной мастерской

г. Ивье, ул. Пески, 3

Год постройки: 1987

Общая площадь (кв.м.): 3 039,9

КОРЕЛИЧСКИЙ РАЙОН

Управление образования Кореличского районного исполнительного комитета
Контактный телефон: (8-01596) 2-21-82



Комплекс зданий и сооружений бывшего детского сада
аг. Воронча, ул. Филончика, 5
Год постройки: 1978
Общая площадь (кв.м.): 450,3
Площадь земельного участка (га): 0,2344

Отдел идеологической работы, культуры и по делам молодежи
Кореличского районного исполнительного комитета
Контактный телефон: (8-01596) 2-15-99



Здание бывшей сельской библиотеки
Райцевский с/с, д. Миратичи, ул. Молодежная, 2А
Год постройки: 1981
Общая площадь (кв.м.): 581,8
Площадь земельного участка (га): 0,1903



Здание специализированное культурно-просветительного и зрелищного назначения
Мирский п/с, д. Бережно, ул. Школьная, 24
Год постройки: 1966
Общая площадь (кв.м.): 259,4
Площадь земельного участка (га): 0,0923

Учреждение здравоохранения «Кореличская центральная районная больница». Контактный телефон: (8-01596) 2-21-53



Двухэтажное кирпичное здание бывшей поликлиники с составными частями
Кореличский район, г.п. Мир, ул. Красноармейская, 4
Год постройки: 1953
Общая площадь (кв.м.): 257,0



Одноэтажное деревянное здание ФАПа
Кореличский район, Еремичский с/с, д. Болтичи
Год постройки: 1976
Общая площадь (кв.м.): 62,7
Площадь земельного участка (га): 0,0701



Одноэтажное кирпичное здание магазина
Кореличский район, г.п. Кореличи, ул. Фоменко, 2
Год постройки: 1963
Общая площадь (кв.м.): 355,4
Площадь земельного участка (га): 0,0709

ОАО «Кореличская сельхозтехника»
Контактный телефон: (8-01596) 2-15-62



Здание проходной

г. п. Кореличи, пер. Гастелло, 18

Год постройки: 1990

Общая площадь (кв.м.): 361,6

Площадь земельного участка (га): 0,2060



Здание административное

г. п. Кореличи, пер. Гастелло, 18

Год постройки: 1998

Общая площадь (кв.м.): 876,8

Площадь земельного участка (га): 3,9263

ЛИДСКИЙ РАЙОН

Учреждение здравоохранения «Лидская центральная районная больница»

Контактный телефон (8-0154) 52-87-67



Комплекс объектов

г. Лида, ул. 3-я Куйбышева, 9А, 9А/1, 9А/2, 9А/3

Год постройки: 1970

Общая площадь (кв.м.): 2 733,7

Площадь земельного участка (га): 1,4264

Лидское городское унитарное предприятие жилищно-коммунального хозяйства. Контактный телефон (8-0154) 65-97-20



Здание бани

аг. Ходоровцы, ул. Советская, 15А

Год постройки: 1972

Общая площадь (кв.м.): 50,1

Площадь земельного участка (га): 0,0513



Капитальное строение (сооружение складов)

г. Лида, ул. Толстого, 16, корп. 25

Год постройки: 1987

Общая площадь (кв.м.): 583,6

Площадь земельного участка (га): 1,1999 (1/2 доли в праве аренды)



Здание бани

Бердовский с/с, аг. Бердовка, ул. Советская, 12

Год постройки: 1985

Общая площадь (кв.м.): 298,3

Площадь земельного участка (га): 0,1341



Здание бани

Дубровенский с/с, п. Первомайский, ул. Комсомольская, 5

Год постройки: 1956

Общая площадь (кв.м.): 316,0

Площадь земельного участка (га): 0,1100

Управление образования Лидского районного исполнительного комитета
Контактный телефон: (8-01545) 2-94-60



Здание бывшего яслей-сада
аг. Можейково, ул. Центральная, 26
Год постройки: 1968
Площадь здания (кв.м.): 425,3
Площадь земельного участка (га): 0,4364



Здание бывшего детского сада
Бердовский с/с, аг. Бердовка, ул. Школьная, 8
Год постройки: 1986
Общая площадь (кв.м.): 2 463,4
Площадь земельного участка (га): 0,6914

Белицкий сельский исполнительный комитет
Контактный телефон: (8-0154) 54-52-83



Здание бывшего сельского клуба
Белицкий с/с, д. Красная, 37А
Год постройки: 1927
Общая площадь (кв.м.): 81,0
Площадь земельного участка (га): 0,0313

Коммунальное сельскохозяйственное унитарное предприятие «Ёдки-Агро»
Контактный телефон: (8-0154) 62-26-33



Гараж, сооружение благоустройства
Третьяковский с/с, 146, в районе д. Минойты
Год постройки: 1981
Общая площадь (кв.м.): 1 122,3
Площадь земельного участка (га): 0,1955

Коммунальное сельскохозяйственное унитарное предприятие «Ваверка-Агро». Контактный телефон: (8-0154) 54-12-25



Здание склада минеральных удобрений
Ваверский с/с, 9, в районе д. Ольховка
Год постройки: 1978
Общая площадь (кв.м.): 422,3
Площадь земельного участка (га): 0,2150



Здание весовой
Ваверский с/с, 10, в районе д. Ольховка
Год постройки: 1991
Общая площадь (кв.м.): 101,4
Площадь земельного участка (га): 0,0660

**Коммунальное сельскохозяйственное унитарное предприятие
«Белица-Агро». Контактный телефон: (8-0154) 65-53-48**



Комплекс объектов (здание столярного цеха и мельница, здание пилорамы со складом)

Белицкий с/с, аг. Белица, ул. Красноармейская, 46В, 46В/1

Год постройки: 1984, 1992

Общая площадь (кв.м.): 328,9; 391,7

Площадь земельного участка (га): 0,5618



Комплекс объектов (4 здания склада, погреб)

Белицкий с/с, д. Тосино, 14,14/1,14/2, 14/3, 14,4

Год постройки: 1958

Общая площадь (кв.м.): 42,6; 43,4; 46,1; 28,6; 33,2

Площадь земельного участка (га): 0,4650

**Лидское районное сельскохозяйственное унитарное предприятие
«Можейково». Контактный телефон: (8-0154) 62-27-50**



Комплекс объектов (цех ликероводочных изделий, склад готовой продукции, здание спиртохранилища с проходной и автовесами, здание котельной, мини ТЭЦ, здание склада ЛВИ, здание отделения приема и отпуска барды, здание спиртцеха, сооружение благоустройства, передаточные устройства)

Лидский район, Можейковский с/с, аг. Можейково, ул. Победы, 5, 5/1, 5/3, 5/4, 5/10, 5/12

Год постройки: 2004, 2006, 2007, 2010

Общая площадь (кв.м.): .): 3 377,6; 842,5; 901,7; 451,8; 266,4; 202,6; 92,4; 2 681,4

Площадь земельного участка (га): 2,6322



ОАО «Лида-агротехсервис»
Контактный телефон: (8-0154) 65-51-08



Комплекс зданий и сооружений бывшей свинофермы
Круповский с/с, д. Крупово
Площадь зданий (кв.м.): 616,4; 1 072,5; 1 422,5
Площадь земельного участка (га): 2,4628



Комплекс зданий и сооружений
г. Лида, ул. Дзержинского, д. 73
Год постройки: 1961
Площадь здания (кв.м.): 3 111,4
Площадь земельного участка (га): 2,4628



Гараж на 2 бокса
г. Лида, ул. Победы, д. 40
Год постройки: 1974
Площадь здания (кв.м.): 38,4
Площадь земельного участка (га): 0,0437

ОАО «Лидахлебопродукт»
Контактный телефон: (8-0154) 65-25-15



Здание птичника № 1
Дитвянский с/с, 28/14, птичник 1 западнее г. Лида,
ул. Докучаева
Год постройки: 1962
Площадь здания (кв.м.): 1 292,0
Площадь земельного участка (га): 52,5284



Здание птичника № 2
Дитвянский с/с, 28/16, птичник 2 западнее г. Лида,
ул. Докучаева
Год постройки: 1962
Площадь здания (кв.м.): 1 271,7
Площадь земельного участка (га): 52,5284



Здание птичника № 10

Дитвянский с/с, 28/5, птичник 10 западнее г. Лида,
ул. Докучаева
Год постройки: 1963
Площадь здания (кв.м.): 1252,2
Площадь земельного участка (га): 52,5284



Здание птичника № 11

Дитвянский с/с, 28/4, птичник 11 западнее г. Лида,
ул. Докучаева
Год постройки: 1962
Площадь здания (кв.м.): 1 246,1
Площадь земельного участка (га): 52,5284



Здание санбойни

Дитвянский с/с, 28/15, санбойня западнее г. Лида,
ул. Докучаева
Год постройки: 1964
Площадь здания (кв.м.): 139,8
Площадь земельного участка (га): 52,5284



Здание овощехранилища

Тарновский с/с, в районе д. Дудары
Год постройки: 1992
Площадь здания (кв.м.): 1 186,0
Площадь земельного участка (га): 505.6438



Здание склада хранения кормов

Дитвянский с/с, 28/25, здание склада западнее г. Лида,
ул. Докучаева, д. 28Д
Год постройки: 1963
Площадь здания (кв.м.): 131,6
Площадь земельного участка (га): 52,5284



Здание яйцесклада

Дитвянский с/с, 28/34, здание яйцесклада западнее г. Лида,
ул. Докучаева, 28Д
Год постройки: 1964
Общая площадь (кв.м.): 660,30
Площадь земельного участка (га): 52,5284



Здание магазина «Петушок»

Дитвянский с/с, 26, здание магазина западнее г. Лида,
ул. Докучаева, 28Д
Год постройки: 1964
Общая площадь (кв.м.): 141
Площадь земельного участка (га): 0,0310



Здание котельной

Дитвянский с/с, 28/19, здание котельной западнее г. Лида,
ул. Докучаева, 28Д
Год постройки: 1963
Общая площадь (кв.м.): 485,60
Площадь земельного участка (га): 52,5284



Здание санпропускника

г. Лида, ул. Докучаева, 26Ж
Год постройки: 1970
Площадь здания (кв.м.): 352,5
Площадь земельного участка (га): 0,1780



Здание гаража

Лидский р-н, Дитвянский с/с, 13/2, около д. Евсеевичи
Год постройки: 1971
Площадь здания (кв.м.): 817,5
Площадь земельного участка (га): 1,1350



Здание механической мастерской

Лидский р-н, Дитвянский с/с, 13/1, около д. Евсеевичи
Год постройки: 1971
Площадь здания (кв.м.): 325,3
Площадь земельного участка (га): 1,3546



Здание зерносклада

Лидский р-н, Дитвянский с/с, 13/5, около д. Евсеевичи
Год постройки: 1955
Площадь здания (кв.м.): 576,4
Площадь земельного участка (га): 0,3517



Зерносклад

Лидский р-н, Бердовский с/с, д. Стерково, д 5
Площадь здания (кв.м.): 1 001,8
Площадь земельного участка (га): 0,6390

МОСТОВСКИЙ РАЙОН

Государственное учреждение «Мостовский районный центр культуры»

Контактный телефон (8-01515) 6-44-94



Мастерская по художественной обработке древесины с принадлежностями

аг. Микелевщина, ул. Мира, 48

Год постройки: 1923

Площадь здания (кв.м.): 128,7

Площадь земельного участка (га): 0,0657

Мостовское районное унитарное предприятие жилищно-коммунального хозяйства. Контактный телефон (8-01515) 6-47-25, 6-47-34



Одноэтажная кирпичная баня

Песковский с/с, аг. Пески, ул. Заводская, 74А

Год постройки: 1956

Площадь здания (кв.м.): 55,9

Площадь земельного участка (га): 0,0474



Комплекс объектов бывшего военного городка

г. Мосты, ул. Волковича, 12Г, 12Г/1, 12Г/2, 12Г/3, 12Г/4

Год постройки: 1962, 1978-1983

Общая площадь (кв.м.): 794,6

Площадь земельного участка (га): 2,0126

Сектор культуры Мостовского районного исполнительного комитета

Контактный телефон (8-01515) 6-44-96



Здание бывшей библиотеки – клуба с площадкой, проездом с бордюром тротуарным

д. Котчино, ул. Центральная, 30

Год постройки: 1960

Площадь здания (кв.м.): 762,5

Площадь земельного участка (га): 0,4146

Государственное учреждение культуры «Мостовская районная библиотека»

Контактный телефон (8-01515) 6-45-02



Здание бывшей сельской библиотеки с составными частями и принадлежностями

Песковский с/с, аг. Струбница, ул. Садовая, д. 6Б

Общая площадь (кв.м.): 102,6

Год постройки: 1956, 1990

Площадь земельного участка (га): 0,0481

**Коммунальное сельскохозяйственное унитарное предприятие «Озеранский»
Контактный телефон (8-01515) 6-31-34**



Комплекс бывшего Милевичского детского сада
аг. Милевичи, ул. Школьная, 20А, 20Б
Общая площадь (кв.м.): 424,3; 90,0
Год постройки: 1957
Площадь земельного участка (га): 0,7548

**Управление образования Мостовского районного исполнительного комитета
Контактный телефон (8-01515) 6-31-34**



Комплекс объектов бывшего ГУО «Микелевщинский учебно-педагогический комплекс детский сад-средняя школа»
Мостовский с/с, аг. Микелевщина, ул. Школьная, 7
Общая площадь (кв.м.): 1 450,8; 179,8; 207,6
Год постройки: 1981; 1990; 1990
Площадь земельного участка (га): 1,2142; 0,0304; 0,0315

**Республиканское дочернее унитарное предприятие по обеспечению нефтепродуктами «Белоруснефть-Гроднооблнефтепродукт»
Контактный телефон (8-0152) 45-27-03, 41-24-81**



Комплекс зданий и сооружений (склад хранения нефтепродуктов в количестве 10 объектов)
г. Мосты, ул. Волковича, 8, 8/1-8/10, 8В-2
Год постройки: 1986
Площадь зданий (кв.м.): 650,6; 154,2; 14,8; 128; 338,5;
191,9; 199,5; 98,9; 54,4; 5,2; 82,0
Площадь земельного участка (га): 8,8986

**ОАО «Агрокомбинат «Скидельский», филиал «Дубно»
Контактный телефон: (8-01515) 2-78-94, 2-77-33**



Здание бани
д. Ковшово
Год постройки: 1961
Площадь здания (кв.м.): 40



Здание бани
Дубненский с/с, д. Заполье
Год постройки: 1972
Площадь здания: 180,9
Площадь земельного участка (га): 0,2359

НОВОГРУДСКИЙ РАЙОН

Управление образования Новогрудского районного исполнительного комитета. Контактный телефон (8-01597) 2-13-64



Здание бывшей школы с тамбуром и погребом, гараж, тир

д Петревичский с/с, д. Налибоки, ул. Дольная, д.70, 66Б, 66А

Год постройки: 1967

Площадь здания (кв.м.): 1 876,5

Площадь земельных участков (га): 2,5301; 0,0543; 0,0035

Новогрудское районное унитарное предприятие жилищно-коммунального хозяйства. Контактный телефон (8-01597) 2-24-72



Здание котельной с принадлежностями

Вселюбский с/с, д. Бенин, д. 87а

Год постройки: 1993

Площадь здания (кв.м.): 126,7

Площадь земельного участка (га): 0,1309

Отдел культуры Новогрудского районного исполнительного комитета Контактный телефон (8-01597) 4-35-14



Здание вендлярни

Новогрудский район, Щорсовский с/с, аг. Щорсы, ул.

Парковая, 8Б

Общая площадь (кв.м.): 10,6

Год постройки: 1981

Площадь земельного участка (га): 0,0238

Государственное учреждение образования «Новогрудская детская школа искусств». Контактный телефон (8-01597) 4-77-14



Здание центра технического творчества учащихся с принадлежностями

г. Новогрудок, ул. Почтовая, д. 4

Общая площадь (кв.м.): 1060,8

Год постройки: 1929

Площадь земельного участка (га): 0,1986

Государственное учреждение культуры «Новогрудская районная библиотека» Контактный телефон (8-01597) 6-67-89



Здание бывшего клуба с принадлежностями
Любчанский с/с, д. Сенно, 37А
Общая площадь (кв.м.): 146,5
Год постройки: 1967
Площадь земельного участка (га): 0,1874



Здание бывшего клуба
Ладеникский с/с, д. Кмитянка, 54
Общая площадь (кв.м.): 385,1
Год постройки: 1977
Площадь земельного участка (га): 0,1175

Воробьевичский сельский исполнительный комитет
Контактный телефон (8-01597) 6-18-51



Административное здание с принадлежностями
Воробьевичский с/с, д. Новоселки, 2А
Год постройки: 1961
Общая площадь (кв.м.): 241,1
Площадь земельного участка (га): 0,5595

Любчанский сельский исполнительный комитет
Контактный телефон (8-01597) 3-15-41



Здания бывшего детского сада с принадлежностями и котельной
Любчанский с/с, д. Бор, ул. Молодежная, 18, 18/1
Год постройки: 1977
Общая площадь (кв.м.): 985,4; 33,5
Площадь земельного участка (га): 0,7022

Учреждение здравоохранения «Новогрудская центральная районная больница». Контактный телефон (8-01597) 4-75-94



Капитальные строения с составными частями и принадлежностями (здание участковой больницы, котельная)
Петревичский с/с, д. Новины, 2А, 2А/1
Год постройки: 1996
Общая площадь (кв.м.): 282,6; 17,4
Площадь земельного участка (га): 1,4554

Государственное учреждение социального обслуживания «Новогрудский психоневрологический дом-интернат для престарелых и инвалидов»

Контактный телефон (8-01597) 4-23-65



Здание подсобно-хозяйственного блока

Вселюбский с/с, 9; здание подсобно-хозяйственного блока юго-западнее д. Большие Карныши
Год постройки (приобретения): 1987
Общая площадь (кв.м.): 537,6
Площадь земельного участка (га): 0,2463

ОАО «Лидахлебопродукт»

Контактный телефон: (8-0154) 65-25-15



Детский сад с террасой

Вселюбский с/с, д. Отминово, 48Л
Дата постановки на учет: 2012
Площадь здания (кв.м.): 276,7
Площадь земельного участка (га): 0,2872



Здание ремонтной мастерской

Петревичский с/с, 48, северо-западнее д. Новины
Год постройки: 1990
Площадь здания: 351,7
Площадь земельного участка (га): 0,2415



Здание дома механизатора

Петревичский с/с, 46, северо-западнее д. Новины
Год постройки: 1989
Площадь здания: 259,1
Площадь земельного участка (га): 0,1570



Здание гаражей

Петревичский с/с, 47, северо-западнее д. Новины
Год постройки: 1980
Площадь здания: 807,3
Площадь земельного участка (га): 0,2494



Здание коровника

Петревичский с/с, 33, северо-западнее д. Б. Извы
Год постройки: 1986
Площадь здания: 1 949,3
Площадь земельного участка (га): 2,1315



Здание бани

д. Василевичи
Год постройки: 1985
Площадь здания (кв.м.): 61,8

ОСТРОВЕЦКИЙ РАЙОН

Коммунальное сельскохозяйственное унитарное предприятие «Ворняны»

Контактный телефон (8-01591) 7-15-66, 7-25-04



Здание бывшего детского сада

аг. Ворона

Год постройки: 1956

Общая площадь (кв.м.): 127,6

Площадь земельного участка (га): 0,2467 (под застройкой)



Здание склада подсобного цеха

Ворнянский с/с, д. Трокеники-1, ул. Центральная, 16В

Год постройки: 69

Общая площадь (кв.м.): 1370,0

Рытанский сельский исполнительный комитет

Контактный телефон (8-01591) 2-85-96, 2-84-93



Здание бывшего клуба-библиотеки

Рытанский с/с, д. Литвяны, 8А

Общая площадь (кв.м.): 125,0

Год постройки: 1961

Площадь земельного участка (га): 0,1651

Сектор культуры Островецкого районного исполнительного комитета

Контактный телефон (8-01591) 7-52-14, 7-52-19



Здание бывшей библиотеки-клуба с верандой и двумя пристройками

Ворнянский с/с, д. Петраполь, ул. Центральная, 27

Общая площадь (кв.м.): 174,4

Год постройки: 1902

Площадь земельного участка (га): 0,1749

Отдел образования Островецкого районного исполнительного комитета

Контактный телефон (8-01591) 2-35-17, 2-20-60



Здание бывшей Школы-сада

д. Большая Страча, пер. Центральный, 33

Общая площадь (кв.м.): 222,7

Год постройки: 1910, 2022

Площадь земельного участка (га): 0,3319

Государственное учреждение «Территориальный центр социального обслуживания населения Островецкого района»

Контактный телефон (8-01591) 7-82-09



Гаражи

г. Островец, ул. Физкультурная, 15А

Общая площадь (кв.м.): 195,0

Год постройки: 1998, 2007

Площадь земельного участка (га): 0,2273

Коммунальное унитарное дочернее предприятие «Управление капитального строительства Островецкого района»

Контактный телефон (8-01591) 7-74-62



Незавершенное не законсервированное капитальное строение «Баня на 5 мест в д.Трокеники Островецкого района»

Островецкий район, Ворнянский сельский совет, аг.

Трокеники – 1, ул.Центральная, 16Д

Общая площадь (кв.м.): 67,8

Готовность - 64 %

Площадь земельного участка (га): 0,1213

ОАО «Строительно-монтажный трест № 41» г. Сморгонь

Контактный телефон: (8-01592) 3-75-05



Столярный цех

г. п. Островец, ул. Карла Маркса, 37Б

Год постройки: 1977

Общая площадь (кв.м.): 501,4

Площадь земельного участка (га): 0,3586

ОШМЯНСКИЙ РАЙОН

Коммунальное сельскохозяйственное унитарное предприятие «Краковка»

Контактный телефон: (8-01593) 7-40-34



Дом животновода
Жупранский с/с, д. Лейлубка
Год постройки: 1989
Общая площадь (кв.м.): 144,5
Площадь земельного участка (га): 0,1458



Административное здание
Жупранский с/с, аг. Станция Ошмяны, ул. Петрова С.Е., 33
Год постройки: 1974
Общая площадь (кв.м.): 263,0
Площадь земельного участка (га): 1,5723

Управление образования Ошмянского райисполкома

Контактный телефон (8-01593) 4 51 82



Здание бывшей школы
Гравжишковский с/с, д. Клевица, 51А
Год постройки: 1971
Общая площадь (кв.м.): 1889,0
Площадь земельного участка (га): 2,7228

Коммунальное районное сельскохозяйственное унитарное предприятие «Экспериментальная база «Боруны»

Контактный телефон: (8-01593) 2-09-22



Здание нежилое (дом КБО, здание АТС)
Борунский с/с, д. Горецковщина, ул. Зеленая, 21А
Год постройки: 1978, 1987
Общая площадь (кв.м.): 116,0
Площадь земельного участка (га): 0,0991

Ошмянское унитарное коммунальное предприятие бытового обслуживания населения «Ошмяны-быт»

Контактный телефон (8-01593) 7-23-89



Здание комплексного приемного пункта
Крейванцевский с/с, д. Онжадово, 28А
Год постройки: 1978
Общая площадь (кв.м.): 57,9
Площадь земельного участка (га): 0,0691

Ошмянское районное унитарное предприятие жилищно-коммунального хозяйства. Контактный телефон (8-01593) 4-53-58



Здание бани на 10 мест
аг. Кольчуны, ул. Заводская, 2А
Год постройки: 1967
Общая площадь (кв.м.): 93,8
Площадь земельного участка (га): 0,0304



Здание бани
аг. Жупраны, ул. Юрия Гагарина, 1А
Год постройки: 1986
Общая площадь (кв.м.): 164,3
Площадь земельного участка (га): 0,0848



Котельная
Каменнологский с/с, д. Каменный Лог, ул. Центральная, 11
Год постройки: 1984
Общая площадь (кв.м.): 118,5
Площадь земельного участка (га): 0,0806



Нежилое помещение неустановленного назначения
г. Ошмяны, ул. Красноармейская, 8-4
Год постройки: 1980
Общая площадь (кв.м.): 52,4
Площадь земельного участка (га): 0,0624



Нежилое помещение неустановленного назначения
г. Ошмяны, ул. Авдеева, 43-2
Год постройки: 1900
Общая площадь (кв.м.): 44,7
Площадь земельного участка (га): 0,0171



Нежилое помещение неустановленного назначения
г. Ошмяны, ул. Борунская, 4-1,4-2,4-3
Год постройки: 1898
Общая площадь (кв.м.): 94,0
Площадь земельного участка (га): 0,0166

**Отдел идеологической работы, культуры и по делам молодежи
Ошмянского райисполкома
Контактный телефон (8-01593) 4-04-80**



Здание бывшей детской библиотеки
г. Ошмяны, ул. Советская, 80
Год постройки: 1954
Общая площадь (кв.м.): 205,4
Площадь земельного участка (га): 0,0308



Здание бывшего клуба
Жупранский с/с, д. Поляны, ул. Советская, 3
Год постройки: 1963
Общая площадь (кв.м.): 517,3
Площадь земельного участка (га): 0,2046



Изолированные помещения Каменнологского сельского Дома культуры и библиотеки, магазина с составными частями
Каменнологский с/с, д. Каменный Лог, ул. Центральная, 2
Год постройки: 1991
Общая площадь (кв.м.): 1478,1; 96,1
Площадь земельного участка (га): 0,4320



Здание гаража (мастерских)
г. Ошмяны, ул. Советская, 79
Год постройки: 1977
Общая площадь (кв.м.): 262,4
Площадь земельного участка (га): 0,0381



Здания бывшего дома культуры и бывшей сельской библиотеки
Крейванцевский с/с, аг. Крейванцы, ул. З. Сломко, 1
Год постройки: 1960
Общая площадь (кв.м.): 205,4
Площадь земельного участка (га): 0,2794

**Коммунальное сельскохозяйственное унитарное предприятие «Крейванцы»
Контактный телефон: (8-01593) 7-53-93**



Стоянка для автомобилей
г. Ошмяны, ул. Пушкина, вблизи здания № 8
Общая площадь (кв.м.): 13631,6
Год постройки: 1981
Площадь земельного участка (га): 1,5762



Здание бывшей школы, здание мастерской, сарай
Крейванцевский с/с, хутор Пиктуша, 2, 2/1, 2/2
Общая площадь (кв.м.): 424,0; 74,2; 142,3
Год постройки: 1920, 1970
Площадь земельного участка (га): 2,3293



Здание бывшей библиотеки
Крейванцевский с/с, д. Буняны, 5А
Общая площадь (кв.м.): 61,6
Год постройки: 1964
Площадь земельного участка (га): 0,0391

Каменнологский сельский исполнительный комитет
Контактный телефон: (8-01593) 7-41-30



Здание бывшей школы с верандой
Каменнологский с/с, д. Янканцы
Общая площадь (кв.м.): 82,0
Год постройки: 1947
Площадь земельного участка (га): 0,0867

Гродинский сельский исполнительный комитет
Контактный телефон: (8-01593) 7-05-09



Здание бывшего детского сада
Гродинский с/с, д. Гроди, ул. Советская, 53
Общая площадь (кв.м.): 101,2
Год постройки: 1970
Площадь земельного участка (га): 0,1815

Учреждение здравоохранения «Ошмянская центральная районная больница»
Контактный телефон: (8-01593) 7-78-83



Комплекс объектов (здание терапевтического отделения №1, здание дезкамеры, здание кухни-лаборатории, здание детской консультации, здание сарая (гаража), здание прачечной и котельной)
Гольшанский с/с, аг. Гольшаны, ул. Борунская, 2, 2/1, 2/3, 2/4, 2/5, 2А
Общая площадь (кв.м.): 286,0, 7,0, 127,0, 63,4, 48,3, 125,4
Год постройки: 1937, 1979, 1950
Площадь земельного участка (га): 0,1481; 0,0381

Гольшанский сельский исполнительный комитет
Контактный телефон: (8-01593) 7-58-03



Незавершенное законсервированное капитальное строение
Гольшанский с/с, аг. Гольшаны, ул. Замковая, 62
Общая площадь (кв.м.): 51,6
Готовность строения – 50%
Площадь земельного участка (га): 2,2765

**Учреждение здравоохранения
Гродненский областной клинический центр «Фтизиатрия»
Контактный телефон (8-0152) 44-76-85**



Комплекс зданий и сооружений бывшей туберкулёзной больницы

Жупранский с/с, д. Зеленая Дубрава, 10, 10/1-10/10, 10/11-2, 10/12, 10/13, 10/17-10/20

Года постройки: 1947, 1950, 1956, 1960, 1962, 1965, 1978, 1985, 1989, 2004

Площадь зданий (кв.м.): 3 629,1

Площадь земельных участков (га): 7,4503; 0,6874

СВИСЛОЧСКИЙ РАЙОН

**Государственное учреждение «Свислочский районный центр для обеспечения деятельности бюджетных и иных организаций»
Контактный телефон (8-1513) 7-22-67, 7-21-51**



Здание комплексно-приемного пункта
аг. Незбодичи, ул. Мичурина, 27
Общая площадь (кв.м.): 85,0
Год постройки: 1983
Площадь (га): 0,1451

Свислочское районное унитарное предприятие жилищно-коммунального хозяйства. Контактный телефон (8-1513) 3-35-79, 3-34-98



Здание бани с принадлежностями
аг. Ханчицы, ул. Центральная, 12А, 12А корп. 1
Год постройки: 1972
Площадь здания (кв.м.): 66,7; 15,7
Площадь земельного участка (га): 0,0424

Учреждение здравоохранения «Свислочская центральная районная больница». Контактный телефон (8-01513) 3-35-84, 3-48-46



**Комплекс объектов бывшей усадьбы:
усадьбинный дом, парк (историко-культурная ценность)**
г.п. Порозово, ул. Полетаева, 74
Год постройки: 1800, 1950-1980
Общая площадь (кв.м.): 1 103,43
Площадь земельного участка (га): 4,3595

**Отдел образования Свислочского районного исполнительного комитета
Контактный телефон (8-01513) 3-31-91, 3-50-45**



**Комплекс зданий, сооружений, инженерных сетей,
оборудование**
аг. Порозово, ул. Я. Коласа, 5, 5/1
Год постройки: 1962
Общая площадь (кв.м.): 2 127,4, 1434,7
Площадь земельного участка (га): 1,3970



**Комплекс объектов бывшего детского сада в
агрогородке Корнадь**
аг. Корнадь, 33
Год постройки: 1972
Общая площадь (кв.м.): 907,3
Площадь земельного участка (га): 0,7450



Комплекс объектов бывшего УПК

г.п. Порозово, ул. Ленина, 15/1, 15/2, 15/4

Год постройки: 1956

Общая площадь (кв.м.): 667,9

Площадь земельного участка (га): 0,2360



Учебный корпус № 2

г.п. Порозово, ул. Ленина, 15/3

Год постройки: 1980

Общая площадь (кв.м.): 361,0

Площадь земельного участка (га): 0,2596

Отдел идеологической работы, культуры и по делам молодежи Свислочского районного исполнительного комитета Контактный телефон (8-01513) 3-35-75, 7-21-51



Здание бывшего Студеницкого сельского клуба

Новодворский с/с, д. Студеники, ул. Центральная, 95

Год постройки: 1978

Площадь здания (кв.м.): 216,3

Площадь земельного участка (га): 0,1234

Дочернее унитарное Свислочское предприятие мелиоративных систем Контактный телефон (8-1513) 3-49-54



Хозяйственное здание с составными частями и принадлежностями

г. Свисlochь, ул. Гагарина, 22

Общая площадь (кв.м.): 937,3

Год постройки: 1975

Площадь земельного участка (га): 0,0542

ОАО «Волковысский мяскокомбинат» Контактный телефон 8 (01512) 51-4-81



Здание ФАПа

Свислочский р-н, Незбодичский с/с,

д. Гринки

Год постройки: 1987

Площадь здания (кв.м.): 163,6



Здание дома быта

Свислочский р-н, Незбодичский с/с,

д. Гринки

Год постройки: 1987

Площадь здания (кв.м.): 119,9

СЛОНИМСКИЙ РАЙОН

Слонимское городское унитарное предприятие жилищно-коммунального хозяйства. Контактный телефон (8-01562) 6-70-05



Здание административно-бытового корпуса с принадлежностями

г. Слоним, ул. Минский тракт, 27Г

Года постройки: 1975

Площадь зданий (кв.м.): 1 259,5

Площадь земельного участка (га): 0,1028



Цех по производству волокнистых плит с добавлением «Скопа», здание канализационно-насосной станции

г. Слоним, ул. Минский тракт, 27Б/2, 27Б/3

Год постройки: 1989, 1987

Площадь здания (кв.м.): 1461,3; 24,6

Площадь земельного участка (га): 0,5236



Здание бытовых помещений с переходной галереей

г. Слоним, ул. Минский тракт, 27

Год постройки: 1988

Площадь здания (кв.м.): 1454,2

Площадь земельного участка (га): 0,1841



Комплекс объектов (здание линейно-технического участка связи (ЛТУ), склады)

г. Слоним, ул. Пушкина, 83А, 83А/1

Общая площадь (кв. м.): 879,7; 178,8

Год постройки: 1984

Площадь земельного участка (га): 0,2572



Изолированное помещение (салон проката)

г. Слоним, ул. Шоссейная, 18

Общая площадь (кв. м.): 11,9

Год постройки: 1981



Котельная

аг. Драпово, ул. Юбилейная, 1А/1

Общая площадь (кв. м.): 41,8

Год постройки: 1984

Площадь земельного участка (га): 0,0121

**Государственное учреждение «Центр социального обслуживания населения
Слонимского района»**

Контактный телефон (8-01562) 6-64-89



Комплекс объектов бывшей школы

Озгиновичский с/с., д. Мелькановичи, ул. Молодежная, 1

Год постройки: 1973

Общая площадь (кв. м.): 908,4

Площадь земельного участка (га): 0,9028



Гараж

г. Слоним, ул. Синичкина, 14А, корп. 8

Год постройки: 1963

Общая площадь (кв. м.): 18,9

Площадь земельного участка (га): 0,1681

Отдел культуры Слонимского районного исполнительного комитета

Контактный телефон (8-01562) 6-18-66



Здание бывшей школы

Деревянчицкий с/с, д. Гловсевичи, ул. Центральная, 47

Год постройки: 1968

Общая площадь (кв. м.): 1076,8

Площадь земельного участка (га): 1,9848



Здание бывшей синагоги

г. Слоним, ул. Советская, 1

Год постройки: 1917

Общая площадь (кв. м.): 673,3

Площадь земельного участка (га): 0,1625

Государственное учреждение культуры

«Слонимский районный центр культуры, народного творчества и ремесел»

Контактный телефон (8-01562) 5-01-76



Здание бывшего центрального дома культуры

аг. Новодевятковичи, ул. Юбилейная, 13

Год постройки: 1917

Общая площадь (кв. м.): 283,9

Площадь земельного участка (га): 0,132



Здание бывшего сельского дома культуры
Сеньковщинский с/с, д. Костровичи, ул. Мира, 27
Год постройки: 1970
Общая площадь (кв. м.): 451,6
Площадь земельного участка (га): 0,1670



Здание бывшего сельского клуба
аг. Острово, ул. Снитко, 79
Год постройки: 1956
Общая площадь (кв. м.): 147,3
Площадь земельного участка (га): 0,0699



Здание бывшего Бердовичского дома фольклора
Сеньковщинский с/с, д. Шишки, 6А
Общая площадь (кв.м.): 176,8
Год постройки: 1970
Площадь земельного участка (га): 0,2520

Государственное учреждение культуры «Слонимская районная библиотека имени Якуба Коласа»

Контактный телефон (8-01562) 5-16-76



Здание бывшей библиотеки
Озгиновичский с/с, д. Мелькановичи,
ул. Центральная, 1А
Год постройки: 1958
Общая площадь (кв. м.): 202,59
Площадь земельного участка (га): 0,2333

Государственное учреждение образования «Жировичская детская школа искусств». Контактный телефон (8-01562) 2-39-97



Здание филиала бывшей детской школы искусств
аг. Деревянчицы, ул. Центральная, 1
Год постройки: 1963, 1997
Общая площадь (кв. м.): 130,7
Площадь земельного участка (га): 0,0608

**Учреждение здравоохранения «Слонимская центральная районная больница»
Контактный телефон (8-01562) 2-08-84, 2-51-92**



Изолированное помещение ФАПа
д. Бабиничи, ул. Полевая, 12-1
Год постройки: 1967
Общая площадь (кв. м.): 80,2
Площадь земельного участка (га): 0,2006



Здание фельдшерско-акушерского пункта
Василевичский с/с, д. Ходевичи, ул. Заречная, 3
Год постройки: 1986
Общая площадь (кв. м.): 64,2
Площадь земельного участка (га): 0,1964

Управление образования Слонимского районного исполнительного комитета
Контактный телефон (8-01562) 2-72-81



Незавершенное незаконсервированное капитальное строение (под снос)
аг. Суринка, ул. Школьная, 15
Общая площадь (кв. м.): 2 081,0
Площадь земельного участка (га): 3,5397



Комплекс объектов (здание бывшего детского сада, сарай-подвал)
Озерницкий с/с, аг. Драпово, ул. Юбилейная, 1А, 1А/4
Год постройки: 1976, 1986
Общая площадь (кв. м.): 377,2; 71,6
Площадь земельного участка (га): 0,5165



Государственное учреждение образования «Мижевичская средняя школа
Слонимского района». Контактный телефон (8-01562) 4-32-15



Комплекс объектов (столовая, свинарник)
Мижевичский с/с, аг. Мижевичи, ул. Советская, 19, 19/1
Год постройки: 1972
Общая площадь (кв. м.): 341,8
Площадь земельного участка (га): 0,2090



**Государственное учреждение образования «Ясли-сад №15 г. Слонима»
Контактный телефон (8-01562) 4-54-03**



**Здание бывшего яслей-сада № 15 с принадлежностями;
здание прачечной**

г. Слоним, ул. Победы, 14, 14/1

Год постройки: 1955

Общая площадь (кв.м): 339,1

Площадь земельного участка(га): 0,2632



**Государственное учреждение образования «Слонимский районный центр
творчества детей и молодежи». Контактный телефон (8-01562) 6-81-27**



Здание бывшего детского сада № 13

г. Слоним, ул. Победы, 11

Год постройки: 1956

Общая площадь (кв.м): 241,9

Площадь земельного участка(га): 0,2758

**Управление сельского хозяйства и продовольствия Слонимского районного
исполнительного комитета. Контактный телефон (8-01562) 5-06-96**



Гаражи (8 ед.)

г. Слоним, ул. Синичкина, 14А/7, 14А/10

Год постройки: 1963

Общая площадь (кв. м.): 150,0

Площадь земельного участка (га): 0,1681



Склад грубых кормов (под снос)

Слонимский район, Деревновский с/с, 2, около д.
Исаевичи

Год постройки: 1959

Общая площадь (кв. м.): 562,4

Площадь земельного участка (га): 0,0881



Сенажная траншея (под снос)

Слонимский район, аг. Деревная

Деревянчицкий сельский исполнительный комитет
Контактный телефон (8-01562) 6-49-24



Изолированное помещение (контора)

Деревянчицкий с/с, аг. Большие Шиловичи,
ул. Танкистов, 2Б-5
Общая площадь (кв. м.): 324,8


Озерницкий сельский исполнительный комитет
Контактный телефон (8-01562) 4-59-63




Здание КПП Озерница

Слонимский район, аг. Озерница
Общая площадь (кв. м.): 108,0

Коммунальное сельскохозяйственное унитарное предприятие
«Имени Дзержинского»
Контактный телефон (8-01562) 9-52-21



Комплекс объектов с принадлежностями (телятники, кормоцех, свинарник, картофелехранилище, навес для сена, насосная, артскважина, сенажные траншеи, объект незавершенного строительства (здание воловника), здание склада, водонапорная башня)



Мижевичский с/с, 8, 8/2, 8/3, 8/4, 8/5, 8/6, 8/7, 8/9, 8/10, 12,
около д. Новая Переволока


Год постройки: 1969, 1970, 1979, 1982

Площадь здания (кв.м.): 4 441,3



Комплекс объектов с принадлежностями (здание красного уголка, телятник, артскважина, сенажные траншеи, водонапорная башня, водопроводные сети)

Мижевичский сельсовет, 11, 11/1, 11/2, 11/3, 11/4, 11/5,
около д. Смовжи



Год постройки: 1964, 1967, 1976

Общая площадь (кв. м.): 2 695,8

Площадь земельного участка (га): 7,1732



Комплекс объектов пилорамы (пилорама, склад стройматериалов, здание деревянное, ограждение, навес с бетонной площадкой)

Слонимский район, Мижевичский с/с, 14, 14/1, 14/2, около аг. Острово



Общая площадь (кв. м.): 1199,6

Год постройки: 1980



Здание почтового отделения с сараем

Слонимский район, аг. Острово, ул. Почтовая, 2

Общая площадь (кв. м.): 73,1

Год постройки: 1973




Незавершенное незаконсервированное капитальное строение (котельная)

аг. Острово, ул. Молодёжная, 14А

Общая площадь (кв.м.): 90,0

Год постройки: 1990



Незавершенное незаконсервированное капитальное строение (танцевальный зал)

Готовность 78%

аг. Мижевичи, ул. Школьная, 11

Год постройки: 1989



Незавершенное незаконсервированное капитальное строение (спортивный зал)

аг. Острово

Общая площадь (кв.м.): 600,0

Год постройки: 1991



Здание правления колхоза

аг. Острово, аг. Острово, ул. Снитко, 77А

Общая площадь (кв.м.): 121,6

Год постройки: 1956



Комплекс объектов мастерских: мехмастерские, склад запчастей, гараж для техники, гараж для комбайнов, гараж для автомобилей, нефтебаза, сарай для топлива, арочник для ремонта сельхозмашин, диспетчерская, навес для машин

Слонимский район, Мижевичский с/с, 6, 6/1, 6/3, 6/4, 6/5, 6/6, 6/7, 6/8, 6/9, 6/10, 6/12, около аг. Острово

Общая площадь (кв.м.): 4 996,1

Год постройки: 1975





Комплекс объектов: профилакторий, откормочная площадка, ветаптека, два коровника, склад минеральных удобрений

Гродненская область, Слонимский район, Мижевичский с/с, 16, 16/1, 16/2, 16/3, 16/4, 16/5, около аг. Острово

Общая площадь (кв. м.): 5 311,1

Год постройки: 1974, 1976, 1985



Здание родильного отделения КРС

Слонимский район, Мижевичский с/с , 15, около аг.Острово

Общая площадь (кв. м.): 780,0

Год постройки: 1964



Комплекс объектов: зерносклад, льноворохоток, склад мастерских, мастерские, гараж для сельхозмашин, склад запчастей

Слонимский район, Мижевичский сельсовет, 17, 17/1, 17/2, 17/3, 17/4, 17/5, около д. Мохначи

Общая площадь (кв. м.): 1 793,8

Год постройки: 1987, 1968, 1970



Баня-прачечная

Озерницкий с/с, аг. Озерница, ул. Космонавтов, 25А

Год постройки: 1973

Общая площадь (кв. м.): 254,0

Площадь земельного участка (га): 0,2320



Незавершенное не законсервированное капитальное строение

Слонимский р-н, Озерницкий с/с, 11, северо-восточнее д. Збочно

Общая площадь (кв. м.): 4 880,0

Коммунальное сельскохозяйственное унитарное предприятие «Имени Суворова». Контактный телефон (8-01562) 5-31-48



Магазин «Василек»

г. Слоним, ул. Ершова

Общая площадь (кв. м.): 108,0

Год постройки: 1994

Общая площадь (кв. м.): 159,7

Площадь земельного участка (га): 0,0762

Коммунальное проектно-ремонтно-строительное унитарное предприятие «Гродноблдорстрой». Контактный телефон (8-0152) 31-56-18



Незавершенное не законсервированное капитальное строение

г.Слоним, ул.Минский тракт,77

Готовность 58 %

Общая площадь (кв.м.): 468,1

Площадь земельного участка (га): 1,7304

Коммунальное специализированное монтажно -эксплуатационное предприятие «СМЭП Гродненского облисполкома». Контактный телефон (8-0152) 79-75-97



Ангарный склад

г .Слоним, ул.Советская, 103А/3

Готовность 58 %

Общая площадь (кв.м.): 477,0

Площадь земельного участка (га): 0,8134

Коммунальное унитарное предприятие мелиоративных систем «Слонимское ПМС». Контактный телефон (8-01562) 6-26-67



Здание нежилое

Слонимский район, г.Слоним, ул.Минский тракт, 34Б

Год постройки: 1986

Общая площадь (кв.м.): 185,7

Площадь земельного участка (га): 0,1125

ОАО «Слонимский мясокомбинат»
Контактный телефон 8 (01562) 4-63-75



Баня

Павловский с/с, д. Приречье, ул. Победы, 7В
Год постройки: 1978
Общая площадь (кв.м.): 60,0
Площадь земельного участка (га): 0,0536

ОАО «Дятловский ликеро-водочный завод «Алгонь»
Контактный телефон 8 (01563) 60-5-52



Здание магазина «Бутербродная»

г. Слоним, ул. Советская, д. 93а
Год постройки: 1966
Общая площадь (кв.м.): 224,6
Площадь земельного участка (га): 0,0574

ОАО «Слонимский агросервис»
Контактный телефон 8 (01562) 2-50-96



Административное здание

Слонимский р-н, д. Чемеры,
ул. Грибовская
Год постройки: 1972
Общая площадь (кв.м.): 767,2
Площадь земельного участка (га): 0,3534



Здание мастерских

Слонимский р-н, д. Чемеры,
ул. Грибовская
Год постройки: 1972
Общая площадь (кв.м.): 1 524
Площадь земельного участка (га): 2,7094

СМОРГОНСКИЙ РАЙОН

Управление образования Сморгонского районного исполнительного комитета Контактный телефон (8-01592) 2-21-38, 3-76-78



Здание бывшего детского сада с двумя пристройками
Жодишский с/с, д. Сыроватки, ул. Центральная, 30
Год постройки: 1976
Общая площадь (кв.м.): 251,5
Площадь земельного участка (га): 0,1569



Комплекс объектов бывшей Кушлянской базовой школы

аг. Кушляны, ул. Школьная, 15А
Год постройки: 1980
Общая площадь (кв.м.): 736,7; 123,9; 8,7
Площадь земельного участка (га): 1,5270



Жодишковский сельский исполнительный комитет Контактный телефон (8-01592) 9-01-73



Комплекс объектов (хозяйственный корпус, пищеблок, стерилизационная, I-е отделение, административное здание, склад стройматериалов, сарай, главный корпус)

Сморгонский район, Жодишковский с/с, аг. Жодишки, ул. Первомайская, 12А/6, 12А/2, 12А/5, 12А/3, 12А/1, 12А/7, 12А/4, 12А

Год постройки: 1650, 1960, 1982
Общая площадь (кв.м.): 4 553,5
Площадь земельного участка (га): 1,5264



Коммунальное сельскохозяйственное унитарное предприятие «АгроСолы» Контактный телефон (8-01592) 9-11-79



Здание конторы
Сольский с/с, д. Стрипуны, ул. Школьная, 21А
Год постройки: 1957
Общая площадь (кв.м.): 89,7
Площадь земельного участка (га): 0,0878

**Коммунальное сельскохозяйственное унитарное предприятие «Синьки»
Контактный телефон (8-01592) 9-77-13**



Здание зерносклада
Синьковский с/с, д. Селец, 28Б
Год постройки: 1967
Общая площадь (кв.м.): 792,7
Площадь земельного участка (га): 0,5524

**Коммунальное унитарное предприятие по оказанию услуг «Гостиница
«Сморгонь». Контактный телефон (8-01592) 4-22-27**



Комплексный приемный пункт
Кревский с/с, аг. Крево, ул. Богдановская, 6
Год постройки: 1969
Общая площадь (кв.м.): 69,1
Площадь земельного участка (га): 0,0779

**ОАО «Строительно-монтажный трест № 41» г. Сморгонь
Контактный телефон: (8-01592) 3-75-05**



Навес арматурный
г. Сморгонь, ул. Железнодорожная, 34
Год постройки: 1990
Общая площадь (кв.м.): 1 123,2
Площадь земельного участка (га): 0,1401



Здание гаража на 5 автомашин
Залесский с/с, 10/2
Год постройки: 1988
Площадь здания (кв.м.): 255,2
Площадь земельного участка (га): 0,1868



Здание пилорамы с сараем
Сморгонский р-н, Залесский с/с, 9
Год постройки: 1998
Площадь здания (кв.м.): 377,4
Площадь земельного участка (га): 0,0674

ОАО «Лидахлебопродукт»
Контактный телефон: (8-0154) 65-25-15



Здание лагеря

Лылойтинский с/с, д. Шиманели, 2В
Год постройки: 1925
Площадь здания (кв.м.): 524,5
Площадь земельного участка (га): 0,0725



Здание склада № 1

Лылойтинский с/с, д. Доброволя, ул. Школьная, 1
Год постройки: 1918
Площадь здания (кв.м.): 295,3
Площадь земельного участка (га): 0,5922

ОАО «Сморгоньягросервис»
Контактный телефон: 8 (01592) 329-63



Кормокухня

д. Рыбаки, ул. Заречная, 1А/3
Год постройки: 1971
Площадь здания (кв.м.): 359,5
Площадь земельного участка (га): 2,3620



Бывший свиарник

д. Рыбаки, ул. Заречная, 1А/1
Год постройки: 1991
Площадь здания (кв.м.): 1 075,4
Площадь земельного участка (га): 2,3620



Свиарник

д. Рыбаки, ул. Заречная, 1А
Год постройки: 1991
Площадь здания (кв.м.): 969,0
Площадь земельного участка (га): 2,3620



Бывший свиарник

д. Рыбаки, ул. Заречная, 1А/2
Год постройки: 1991
Площадь здания (кв.м.): 923,8
Площадь земельного участка (га): 2,3620

ЩУЧИНСКИЙ РАЙОН

Государственное учреждение по охране и использованию имущества «Авиатор» Щучинского района Контактный телефон (8-01514) 7-56-90



Здание комплексного приемного пункта

аг. Орля, ул. Советская, 35

Год постройки: 1958

Общая площадь (кв.м.): 74,9

Площадь земельного участка (га): 0,0426



Здание хранилища

г. Щучин, ул. Энтузиастов, 16

Год постройки: 1983

Общая площадь (кв.м.): 1526,0

Площадь земельного участка (га): 0,2125



Техническое здание

аг. Каменка, пер. Октябрьский, 7Б

Год постройки: 1969

Общая площадь (кв.м.): 159,0

Площадь земельного участка (га): 0,0376



Здание столовой

г. Щучин, ул. Липовая, 33

Год постройки: 1989

Общая площадь (кв.м.): 283,8

Площадь земельного участка (га): 0,0572



Здание фотолаборатории

г. Щучин, ул. Взлетная, 1

Год постройки: 1983

Общая площадь (кв.м.): 1139,2

Площадь земельного участка (га): 0,1179



Здание котельной высотного снаряжения

г. Щучин, ул. Дальняя, 9

Год постройки: 1988

Общая площадь (кв.м.): 495,0

Площадь земельного участка (га): 0,0853



Хозяйственно-комплексное здание

г.п. Желудок, ул. Лесная, 3

Год постройки: 1983

Общая площадь (кв.м.): 493,4

Площадь земельного участка (га): 0,0998



Изолированное помещение прачечной
аг. Рожанка, переулок Южный, 12А
Год постройки: 1975
Общая площадь (кв.м.): 150,1
Площадь земельного участка (га): 0,0926



Здание караульного помещения
г.п. Желудок, ул. Лесная, 4А
Год постройки: 1961
Общая площадь (кв.м.): 81,0
Площадь земельного участка (га): 0,0195



Здание комплексного приемного пункта
Первомайский с/с, д. Ходилони, ул. Васишишковская, 2А
Год постройки: 1960
Общая площадь (кв.м.): 226,0
Площадь земельного участка (га): 0,0850



Здание комплексного приемного пункта
Остринский с/с, д. Нароши, 19
Год постройки: 1960
Общая площадь (кв.м.): 61,5
Площадь земельного участка (га): 0,1033



Здание комплексного приемного пункта
Остринский с/с, Берестовица, ул. Центральная, 7
Год постройки: 1959
Общая площадь (кв.м.): 51,8
Площадь земельного участка (га): 0,0301

Отдел образования Щучинского районного исполнительного комитета
Контактный телефон (8-01514) 2-18-75



Административное здание
Рожанковский с/с, аг. Руткевичи, 24
Год постройки: 1977
Общая площадь (кв.м.): 554,6
Площадь земельного участка (га): 0,2401



Комплекс зданий и сооружений бывшей Дудковской базовой школы
Первомайский с/с, д. Дудки, 60,60/1, 60/2, 60/3, 60/4
Год постройки: 1955
Площадь зданий (кв.м.): 576,8
Площадь земельного участка (га): 1,7884



Здание бывшего учебного корпуса с тамбуром, пристройкой и погребом и уборной
Лядский с/с, д. Андрушевцы, 10А
Год постройки: 1973
Площадь здания (кв.м.): 382,4
Площадь земельного участка (га): 0,6503



Комплекс зданий и сооружений бывшей Красулевской базовой школы
Можейковский с/с, д. Красули, 13, 13Б
Год постройки: 1975
Площадь здания (кв. м.): 1 290,8
Площадь земельного участка (га): 0,3261; 0,0400



Комплекс зданий и сооружений бывшей Богушевской базовой школы
Дембровский с/с, д. Богуши, 69
Год постройки: 1974
Площадь здания (кв. м.): 1 213,9
Площадь земельного участка (га): 0,6569



Комплекс зданий и сооружений бывшей Поздняковской базовой школы
Рожанковский с/с, д. Лагоды, 4А
Год постройки: 1973
Площадь здания (кв. м.): 1 945,4
Площадь земельного участка (га): 0,5983



Комплекс зданий и сооружений бывшей Ходилонской базовой школы
Первомайский с/с, д. Старые Поддубы, ул. Первомайская, 10, 10/1, 10/2, 10/3
Год постройки: 1990
Площадь зданий (кв.м.): 711,9
Площадь земельного участка (га): 1,3725



Здания и сооружения бывшей вспомогательной школы – интерната
аг. Рожанка, ул. Садовая, 66, 66А, 66В
Площадь здания (кв.м.): 1 932,3
Площадь земельного участка (га): 4,4412

Отдел идеологии, культуры и по делам молодёжи Щучинского районного исполнительного комитета. Контактный телефон (8-01514) 2-07-45



Здание бывшего центрального Дома культуры
Рожанковский с/с, аг. Рожанка, ул. Советская, 39
Год постройки: 1986
Общая площадь (кв.м.): 1122,3
Площадь земельного участка (га): 0,4006



Здание Ошмянцовский сельский клуб
Желудокский с/с, д. Ошмянцы, 2А
Год постройки: 1958
Общая площадь (кв.м.): 385,5
Площадь земельного участка (га): 0,2899

Желудокский сельский исполнительный комитет
Контактный телефон (8-01514) 7-94-04



Здание казармы
г.п. Желудок, ул. Лесная, 1А
Год постройки: 1982
Площадь здания (кв. м.): 1 883,6
Площадь земельного участка (га): 0,1583



Здание бывшей музыкальной школы
г.п. Желудок, ул. Советская, 3
Год постройки: 1941
Общая площадь (кв.м.): 155,6
Площадь земельного участка (га): 0,1136 га

Учреждение здравоохранения «Щучинская центральная районная больница»
Контактный телефон (8-01514) 2-83-46



Здание фельдшерско-акушерского пункта
Щучинский с/с, д. Скоржики, ул. Озерная, 37
Год постройки: 1963
Общая площадь (кв.м.): 61,0
Площадь земельного участка (га): 0,1950



Здание фельдшерско-акушерского пункта
Щучинский с/с, д. Барташи, 21А
Год постройки: 1965
Общая площадь (кв.м.): 54,5
Площадь земельного участка (га): 0,0424



Изолированное помещение фельдшерско-акушерского пункта д. Богуши
Дембровский с/с, д. Богуши, д. 4, пом. 1
Год постройки: 1982
Площадь помещения (кв.м): 30,9



Изолированное помещение фельдшерско-акушерского пункта

аг. Бакшты, ул. А. Пашкевич, д. 14, пом. 1

Год постройки: 1992

Площадь помещения (кв.м): 120,2



Здание фельдшерско-акушерского пункта

Василишковский с/с, д. Лычковцы, ул. Советская, 7

Год постройки: 1973

Общая площадь (кв.м.): 58,9

Площадь земельного участка (га): 0,2474

Щучинское районное унитарное предприятие жилищно-коммунального хозяйства. Контактный телефон (8-01514) 2-46-39



Здание бани

аг. Лещанка, ул. Молодежная, 4

Год постройки: 1993

Общая площадь (кв.м.): 195,2

Площадь земельного участка (га): 0,1566

ОАО «Молочный Мир»

Контактный телефон: (8-0152) 43-01-72



Казарма

г. Щучин, ул. Островского, 35

Год постройки: 1945

Площадь здания (кв.м.): 2 033,9

Площадь земельного участка (га): 0,3077



Здание сепараторного отделения

аг. Василишки, ул. Советская, 69А

Год постройки: 1945

Площадь здания (кв.м.): 223,0

Площадь земельного участка (га): 0,3085

ОАО «Щучинагропродукт»

Контактный телефон: (8-01514) 4-11-79, 4-13-25



Здание столовой

аг. Баличи, ул. Центральная, 27

Год постройки: 1988

Площадь здания (кв.м.): 226,4

Площадь земельного участка (га): 0,0620

Н



Здание конторы с котельной

аг. Баличи, ул. Центральная, 18, 18А

Год постройки: 1968

Площадь здания (кв.м.): 894; 61,4

Площадь земельного участка (га): 0,2120; 0,0104



Здание детского сада

аг. Баличи, ул. Центральная, 20

Год постройки: 1976

Площадь здания (кв.м.): 435,9

Площадь земельного участка (га): 0,5795



Здание детского сада

аг. Рожанка, ул. Щучинская, 34

Год постройки: 1982

Площадь здания (кв.м.): 1 502,4

Площадь земельного участка (га): 0,5339



Здание столовой

аг. Руткевичи, 22А

Год постройки: 1968

Площадь здания (кв.м.): 364,4

Площадь земельного участка (га): 0,0711



Нежилая часть швейного цеха

г. Щучин, ул. Набережная, 8

Год постройки: 1920

Площадь здания (кв.м.): 505,9



Незавершенное законсервированное капитальное строение (зерносклад)

г. Щучин, ул. Набережная, 9

Год постройки: 1925

Площадь здания: 688,3



Весовая

д. Давлюдовщина

Год постройки: 1981

Площадь здания (кв.м.): 12,0



Сарай для кормов

д. Давлюдовщина

Год постройки: 1965

Площадь здания (кв.м.): 640,0



Телочник

д. Давлюдовщина

Год постройки: 1967

Площадь здания (кв.м.): 2 977,0




Гараж для техники

д. Давлюдовщина

Год постройки: 1984

Площадь здания (кв.м.): 540,0



Конюшня

д. Давлюдовщина

Год постройки: 1992

Площадь здания (кв.м.): 468,0



Коровник

д. Давлюдовщина

Год постройки: 1977

Общая площадь (кв.м.): 2 866

ОАО «Первомайск-Агро» Контактный телефон (8-01514) 3-53-47



Административное здание

Первомайский с/с, д. Мотыли

Год постройки: 1972

Общая площадь (кв.м.): 298,0



Административное здание

Первомайский с/с, д. Ходилони

Год постройки: 1985

Общая площадь (кв.м.): 304,0



Школа

д. Замостяны

Год постройки: 1996

Общая площадь (кв.м.): 190



Здание детского сада

д. Ходилони

Год постройки: 1993

Общая площадь (кв.м.): 280

ОАО «АгроГЖС»
Контактный телефон 8 (01514) 3-34-73



Здание музыкальной школы
гп Острино, ул. Слатвинского, 32
Год постройки: 1936
Площадь здания (кв.м.): 592
Площадь земельного участка (га): 0,2023



Комплекс зданий и сооружений (здание мастерских, здание склада, здание гаража, здание столовой, здание АЗС, здание котельной)

Остринский п/с, 9, 9/1, 9/2, 9/3, 9/4 около д. Пески



Год постройки: 1979-1988

Площадь здания (кв.м.): 986,0; 259,5; 1 181,7; 169,2; 41,2; 224,0.



ОАО «Щучинагрохимсервис»
Контактный телефон: 8 (01514) 267-18



Производственная контора
аг. Лещанка, ул. Молодежная, 1
Год постройки: 1970
Площадь здания (кв.м.): 456,3
Площадь земельного участка (га): 0,2165

СОДЕРЖАНИЕ

г. ГРОДНО	2
БЕРЕСТОВИЦКИЙ РАЙОН	12
ВОЛКОВЫССКИЙ РАЙОН.....	13
ВОРОНОВСКИЙ РАЙОН	21
ГРОДНЕНСКИЙ РАЙОН	23
ДЯТЛОВСКИЙ РАЙОН	25
ЗЕЛЬВЕНСКИЙ РАЙОН	28
ИВЬЕВСКИЙ РАЙОН	30
КОРЕЛИЧСКИЙ РАЙОН	31
ЛИДСКИЙ РАЙОН.....	33
МОСТОВСКИЙ РАЙОН	39
НОВОГРУДСКИЙ РАЙОН.....	41
ОСТРОВЕЦКИЙ РАЙОН	44
ОШМЯНСКИЙ РАЙОН.....	46
СВИСЛОЧСКИЙ РАЙОН.....	51
СЛОНИМСКИЙ РАЙОН	53
СМОРГОНСКИЙ РАЙОН	63
ЩУЧИНСКИЙ РАЙОН	66