

КАТАЛОГ

**неиспользуемых объектов недвижимости,
находящихся в государственной собственности и
собственности открытых акционерных обществ,
расположенных на территории Гродненской
области, подлежащих продаже в 2026 году**

СОДЕРЖАНИЕ

г. ГРОДНО	3
БЕРЕСТОВИЦКИЙ РАЙОН	5
ВОЛКОВЫССКИЙ РАЙОН.....	7
ВОРОНОВСКИЙ РАЙОН	12
ГРОДНЕНСКИЙ РАЙОН	14
ДЯТЛОВСКИЙ РАЙОН	15
ЗЕЛЬВЕНСКИЙ РАЙОН	18
ИВЬЕВСКИЙ РАЙОН	19
КОРЕЛИЧСКИЙ РАЙОН	20
ЛИДСКИЙ РАЙОН.....	21
МОСТОВСКИЙ РАЙОН	23
НОВОГРУДСКИЙ РАЙОН.....	25
ОСТРОВЕЦКИЙ РАЙОН	27
ОШМЯНСКИЙ РАЙОН.....	29
СВИСЛОЧСКИЙ РАЙОН.....	32
СЛОНИМСКИЙ РАЙОН	34
СМОРГОНСКИЙ РАЙОН	40
ЩУЧИНСКИЙ РАЙОН	42

г. ГРОДНО

Коммунальное унитарное предприятие по оказанию услуг «Гродненский центр недвижимости». Контактный телефон (8-0152) 62-11-91



Здание лабораторного корпуса
Историко-культурная ценность
г. Гродно, ул. Ленина, 26А
Год постройки: 1900
Общая площадь (кв.м.): 730,9
Площадь земельного участка (га): 0,0578



Административное здание
Историко-культурная ценность
г. Гродно, ул. Городничанская, 26
Год постройки: 1910
Общая площадь (кв.м.): 381,4
Площадь земельного участка (га): 0,0325



Водонапорная башня
г. Гродно, ул. Фолюш, д. 15/215, (адрес земельного участка: г. Гродно, пер. Фолюш, 4)
Год постройки: 1968
Общая площадь (кв.м.): 24,6
Площадь земельного участка (га): 0,0371



Изолированные помещения (нежилые помещения)
Историко-культурная ценность
г. Гродно, ул. Карла Маркса, 9А-1
Год постройки: 1904
Общая площадь (кв.м.): 179,7
Площадь земельного участка (га): 0,0432



Трансформаторная подстанция
г. Гродно, в р-не ул. Фолюш, ТП, инв. 248
Год постройки: 1969
Общая площадь (кв.м.): 36,3
Площадь земельного участка (га): 0,0078



Здание нежилое
г. Гродно, ул. Серафимовича, 1
Год постройки: 1955
Общая площадь (кв.м.): 1422,0
Площадь земельного участка (га): 0,0774



Хранилище медицинской техники

г. Гродно, территория военного городка №15 "Фолюш"

Год постройки: 1954

Общая площадь (кв.м.): 496,6

Площадь земельного участка (га): границы участка устанавливаются



Оставшиеся части объекта недвижимого имущества (мельница)

г. Гродно, вблизи д. 21 по ул. Речной

Год постройки приблизительно 1712

Унитарное жилищное ремонтно-эксплуатационное предприятие Ленинского района г. Гродно. Контактный телефон (8-0152) 55-72-47



Изолированное помещение (помещение неустановленного назначения)

г. Гродно, ул. Мостовая, д. 40-12

Год постройки: 1948

Общая площадь (кв.м.): 39,9

ОАО «Управляющая компания холдинга «Гродномясомолпром». Контактный телефон (8-0152) 62-10-01




Лудильная

г. Гродно, ш. Озерское, 26/17

Год постройки: 1963

Площадь здания: 38,8

Площадь земельного участка (га): 1,4379



Склад механика

г. Гродно, ш. Озерское, 26/12

Год постройки: 1986

Площадь здания: 14,4

Площадь земельного участка (га): 1,4379

БЕРЕСТОВИЦКИЙ РАЙОН

Отдел образования Берестовицкого районного исполнительного комитета.

Контактный телефон (8-01511) 7-57-82



Здание школы

Берестовицкий район, Малоберестовицкий с/с,

д. Поплавцы, ул. Школьная, 4

Общая площадь (кв.м.): 1 077,1

Год постройки: 1971

Площадь земельного участка (га): 0,9232

ОАО «Малоберестовицкий элитхоз».

Контактный телефон (8-01511) 7 16 88



Административное здание

гп. Б.Берестовица, пер. Советский, 10

Общая площадь (кв.м.): 405,0

Год постройки: 1977

Площадь земельного участка (га): 0,1834



Здание (бывший кирпичный завод)

аг. Малая Берестовица

Общая площадь (кв.м.): 3 240,0

Площадь земельного участка (га): -

ОАО «Гроднобллавтотранс».

Контактный телефон: (8-0152) 62-00-57



Сварочное и столярное отделение

Берестовицкий р-н, Пограничный с/с,

аг. Пограничный, ул. Зеленая, д. 17а

Общая площадь (кв.м.): 263,3

Год постройки: 1980

Площадь земельного участка (га): 2,1233

ОАО «Дятловский ликеро-водочный завод «Алгонь».

Контактный телефон: (8-0152) 75-50-91



Спиртзавод

Берестовицкий р-н, д. Ойцово, д. 10/1

Общая площадь (кв.м.): 1 737,0

Год постройки: 1960

Площадь земельного участка (га): 2,2802



Опытный участок по производству дистилляторов зерновых

Берестовицкий р-н, д. Ойцово, д. 10/3

Общая площадь (кв.м.): 378,3

Год постройки: 1959

Площадь земельного участка (га): 2,2802



Весовая

Берестовицкий р-н, д. Ойцово, д. 10/4

Общая площадь (кв.м.): 10,0

Год постройки: 1959

Площадь земельного участка (га): 2,2802



Кузница

Берестовицкий р-н, д. Ойцово, д. 10/2

Общая площадь (кв.м.): 44,3

Год постройки: 1959

Площадь земельного участка (га): 2,2802

ВОЛКОВЫССКИЙ РАЙОН

Коммунальное сельскохозяйственное унитарное предприятие «Матвеевцы».

Контактный телефон (8-01512) 6 32 62



Здание детского сада

Волковысский район, Подоросский с/с, д. Конюхи,

ул. Центральная, 17А

Год постройки: 1980

Общая площадь (кв.м.): 428,5

Площадь земельного участка (га): 0,2860



Здание школы

Волковысский район, Подоросский с/с, д. Конюхи, 17

Год постройки: 1976

Общая площадь (кв.м.): 1 242,1

Площадь земельного участка (га): 1,2837



Комплекс объектов (ремонтная мастерская, склад, кузня, мехмастерские, электрощитовая)

Волковысский район, Подоросский с/с, 17-17/7, вблизи деревни Верусино

Года постройки: 1965, 1980, 1992

Общая площадь (кв.м.): 1810,2

Площадь земельного участка (га): 2,2693



Коммунальное сельскохозяйственное унитарное предприятие «Неверовичи».

Телефоны (8-01512) 9-16-28



Здание столовой

Волковысский район, Красносельский с/с, д. Мочулино,

ул. Советская, 6А

Год постройки: 1989

Общая площадь (кв.м.): 571,3

Площадь земельного участка (га): 0,1209

Отдел культуры Волковысского районного исполнительного комитета.

Контактный телефон (8-01512) 5-12-74



Здание сельского дома культуры с принадлежностями

Волковысский район, Красносельский с/с, д. Мочулино,

ул. Советская, 7

Год постройки: 1984

Общая площадь (кв.м.): 1 565,5

Площадь земельного участка (га): 0,3449



Комплекс объектов усадьбы Подороск (здание усадьбы, склад (кузня), бытовое помещение с пристройкой, беседка (сарай), павильон многофункционального назначения (развалины конюшни), пожарная часть, сети канализации,



сети водопровода, наружные сети электроснабжения)
Статус памятника историко-культурного наследия
Волковыцкий район, Поддоросский с/с, аг. Поддороск,
ул. Парковая, 4, 4/1- 4/4, ул. Брестская, 21, Волковыцкий
район, 173, 174, 175
Год постройки: 1870, 1996
Общая площадь (кв.м.): 3 482,2
Площадь земельных участков (га): 3,7662; 0,1171

Производственное коммунальное унитарное предприятие «Волковыцкое коммунальное хозяйство». Контактный телефон (8-01512) 2-06-03



Комплекс объектов (главный корпус, овощехранилище)
г. Волковыск, ул. Госпитальная, 11/1, 11/15, 11/16
Год постройки: 1990, 1982
Общая площадь (кв.м.): 2 256,5
Площадь земельного участка (га): 2,3816 (2281/2977 доли (1,8248 га))



Здание мастерской
Волковыцкий район, Росский с/с, г. п. Россь,
ул. Красноармейская, 52
Год постройки: 1959
Общая площадь (кв.м.): 182,0
Площадь земельного участка (га): 0,1044



Комплекс № 4 бывшего военного городка: бытовой домик, склад НЗ, гараж техники, контрольно-технический пункт парка АЭР
Волковыцкий район, Росский с/с, 39, 39/1, 39/2, 39/3 около г. п. Россь
Года постройки: 1954, 1958, 1991, 1966
Общая площадь (кв.м.): 1 952,1
Площадь земельного участка (га): 1,3797



Комплекс № 6 бывшего военного городка: гранит №81, класс ППр №87, лаборатория ППр №88, хранилище №91, будка постового караула №1, здание караула №1, кладовая с уборной и гаражом
Волковыцкий район, Росский с/с, 6, около г. п. Россь
Года постройки: 1962, 1965, 1971, 1982,
Общая площадь (кв.м.): 1 079,1
Площадь земельного участка (га): 7,3549



Комплекс № 7 бывшего военного городка: склад БП, хранилище №108

Волковысский район, Росский с/с, 8, около д. Студенец

Года постройки: 1970, 1980

Общая площадь (кв.м.): 1 168,4

Площадь земельного участка (га): 1,8545



Комплекс № 12 бывшего военного городка: пункт газификации кислорода №74, АЗС

Волковысский район, Росский с/с, 34, 34/1 около г. п. Россь

Год постройки: 1966

Общая площадь (кв.м.): 398,6

Площадь земельного участка (га): 1,8616



Комплекс № 14 бывшего военного городка: СБВ лаборатория, СБВ-хранилище

Волковысский район, Росский с/с, 35,35/1 около г. п. Россь

Год постройки: 1959

Общая площадь (кв.м.): 191,2

Площадь земельного участка (га): 0,1747



Здание учебного центра с гаражом

Волковысский район, г. п. Россь, ул. Красноармейская, 39, 39/1

Год постройки: 1936, 1973

Общая площадь (кв.м.): 1 898,0

Площадь земельного участка (га): 1,2006



Здание котельной

г. Волковыск, ул. Зенитчиков, 31

Год постройки: 1981

Общая площадь (кв.м.): 25,7

Площадь земельного участка (га): 1,0453



Здание котельной

г. Волковыск, ул. Зенитчиков, 46Б/6, котельная

Год постройки: 1982

Общая площадь (кв.м.): 351,2

Площадь земельного участка (га): 0,9335



Гараж-сарай

Волковысский район, Красносельский сельсовет, д. Теолин, ул. Молодежная, д. 14А

Год постройки: 2003

Общая площадь (кв.м.): 435,4

Площадь земельных участков (га): 0,0858; 0,0047



Гаражи для техники

Волковысский район, Красносельский сельсовет,
д. Теолин

Год постройки: 1990

Общая площадь (кв.м.): 293,9

Площадь земельного участка (га): 0,0540

**Управление образования Волковысского районного исполнительного комитета.
Контактный телефон (8-01512) 5-12-93**



Здание школы

Волковысский район, Росский с/с, аг. Репля,
ул. Советская, 16

Год постройки: 1979

Общая площадь (кв.м.): 3 688,6

Площадь земельного участка га: 2,4568

**Учреждение здравоохранения «Волковысская центральная районная
больница». Контактный телефон (8-01512) 6-38-22**



Здание поликлиники с принадлежностями

Волковысский район, г. п. Красносельский, ул. Победы, 38

Год постройки: 1912

Общая площадь (кв.м.): 363,1

Площадь земельного участка (га): 0,1090

**Районное сельскохозяйственное коммунальное унитарное предприятие
«Волковысское». Контактный телефон (8-01512) 6-08-10**



Здание кузни

Волковысский район, Верейковский сельсовет, 6, кузня
около деревни Новики

Год постройки: 1987

Общая площадь (кв.м.): 255,2

**Красносельский сельский исполнительный комитет.
Контактный телефон (8-01512) 6-20-92, 6-20-93**



**Здание административно-хозяйственное с составными
частями и принадлежностями**

Волковысский район, г.п. Красносельский, ул. Садовая, 45

Год постройки: 1962

Общая площадь (кв.м.): 1 648,8

Площадь общего земельного участка (га): 0,9217

**Российский сельский исполнительный комитет.
Контактный телефон (8-01512) 6-21-39, 6-21-37**



Комплекс объектов (мастерские с пристройкой)
Волковысский район, Росский сельсовет, городской поселок Россь, улица Солнечная, 3
Год постройки: 1993
Общая площадь (кв.м.): 238,2

Учреждение здравоохранения «Гродненский областной клинический центр «Фтизиатрия». Контактный телефон (8-0152) 44-76-85



Комплекс объектов недвижимого имущества (здания, сооружения, объекты благоустройства. Передаточные устройства, многолетние насаждения бывшего противотуберкулезного диспансера)

Волковысский район, г. Волковыск, ул. 129 Орловской Дивизии, 135, 135/1, 135/2, 135/3, 135/4, 135/5, 135/7, 135/9, 135/11

Общая площадь (кв.м.): 2 852,8

Года постройки: 1917 - 1998

Площадь земельного участка (га): 1,9511



ОАО «Хатьковцы».

Контактный телефон (8-01512) 9-30-18



Клуб

Волковысский район, д. Новые Хатьковцы,
ул. Шоссейная, д. 25А

Год постройки: 1972

Общая площадь (кв.м.): 617,3

Площадь земельного участка (га): 0,2025



Детский сад

Волковысский район, д. Рупейки,

Год постройки: 1993

Общая площадь (кв.м.): 1 300,0

Площадь земельного участка (га): -

ВОРОНОВСКИЙ РАЙОН

Сектор культуры Вороновского районного исполнительного комитета.

Контактный телефон (8-01594) 4-68-87



Здание административное

Вороновский район, аг. Полецкишки, ул. Молодёжная, 11

Год постройки: 1986

Общая площадь (кв.м.): 624,3

Площадь земельного участка (га): 0,2296

Государственное учреждение «Вороновская детско-юношеская спортивная школа». Контактный телефон (8-01594) 9-79-94



Здание спортивной школы государственного

учреждения «Вороновская специализированная детско-юношеская школа олимпийского резерва»

г. п. Вороново, ул. Юбилейная, 46

Год постройки: 1935

Общая площадь (кв.м.): 386,0

Площадь земельного участка (га): 0,1200

Отдел образования Вороновского районного исполнительного комитета.

Контактный телефон (8-01594) 4-66-22



Комплекс зданий, сооружений, инженерных сетей, оборудования

Вороновский район, д. Новиянка, ул. Центральная, 38/1, 38/2, 38/3

Годы постройки: 1965, 1978, 1997

Общая площадь (кв.м.): 891,7

Площадь земельного участка (га): 2,5812

Коммунальное сельскохозяйственное унитарное предприятие «Экспериментальная база «Октябрь». Контактный телефон (8-01594) 7-11-43



Комплексно-приемный пункт с благоустройством, оборудованием

Вороновский район, Бастунский с/с, аг. Трокели, ул. Лидская, 21

Общая площадь (кв.м.): 61,3

Год постройки: 1967

Площадь земельного участка (га): 0,0757

Коммунальное сельскохозяйственное унитарное предприятие «Элит-Агро Болтиники». Контактный телефон (8-01594) 4-64-44



Здание котельной

Вороновский район, аг. Подворишки, ул. Совхозная, 12А

Общая площадь (кв.м.): 277,2

Год постройки: 1995

Площадь земельного участка (га): 0,1849

ОАО «Вороновская сельхозтехника».

Контактный телефон: (8-01594) 3-03-08, 3-02-22



Комплекс зданий и сооружений (здание столярного цеха, здание конторы, здание проходной, здание пункта технического ухода, здание мастерских, склад газовых баллонов, навес)

Заболотский с/с, 2

Год постройки: 1955 – 1987

Площадь зданий (кв.м.): 454,8; 233,7; 24,9; 412,4; 1 292,3; 23,0; 501,4

Площадь земельного участка (га): 5,7861

ОАО «Гроднобллавтотранс».

Контактный телефон (8-0152) 62-00-68



Здание бытовых помещений

г.п.Вороново, ул. Октябрьская, 55А/3

Год постройки: 1966

Площадь здания (кв.м.): 210,0

ГРОДНЕНСКИЙ РАЙОН

**Управление образования Гродненского районного исполнительного комитета.
Контактный телефон (8-0152) 68-29-61, 68-84-21**



Здание детского сада
Гродненский район, Вертелишковский с/с, д. Житомля,
пер. Мира, 1В
Год постройки: 1979
Общая площадь (кв.м.): 697,4
Площадь земельного участка (га): 0,6934



Здание детского сада, здание склада
Гродненский район, Скидельский с/с, д. Головачи,
ул. Шоссейная, 5, 5/1
Год постройки: 1967, 1980
Общая площадь (кв.м.): 855,5
Площадь земельного участка (га): 0,5468

**Коммунальное производственное сельскохозяйственное унитарное предприятие
«Гродненская птицефабрика».**

Контактный телефон (8-0152) 60-24-31



Здание кормового сарая
Гродненский район, Коптёвский с/с, д. Полотково
Год постройки: 1943
Общая площадь (кв.м.): 240,0



Комплекс объектов бывшей базы отдыха «Погораны»
Гродненская обл., Гродненский р-н, Коптёвский с/с, д.
Погораны, 52, 52/1, 52/2, 52/3, 52/4, 52/5
Год постройки: 1992, 2000
Общая площадь (кв.м.): 572,1
Площадь земельного участка (га): 1,9411

Поречский сельский исполнительный комитет.

Контактный телефон (8-0152) 47-05-48



Нежилое здание
Гродненский район, Поречский с/с, аг. Поречье,
ул. Гродненская, 1А
Год постройки: не установлено
Общая площадь (кв.м.): 94,4

ДЯТЛОВСКИЙ РАЙОН

Сектор культуры Дятловского районного исполнительного комитета.

Контактный телефон: (8-01563) 6-11-69



Здание сельского Дома культуры

Дятловский район, Меляховичский с/с, д. Белогурно,
ул. Центральная, 2

Год постройки: 1967

Общая площадь (кв.м.): 929,2

Площадь земельного участка (га): 0,2259



Здание детского духового оркестра

Дятловский район, Новоельянский с/с, г.п. Новоелья,
ул. Снитко, 10А

Год постройки: 1972

Общая площадь (кв.м.): 50,3

Площадь земельного участка (га): 0,0106

Государственное учреждения «Дятловский районный центр по обеспечению деятельности бюджетных организаций».

Контактный телефон (8-01563) 6-03-43



Здание здравпункта

Дятловский район, Новоельянский с/с, г.п. Новоелья,
ул. Чапаева, 21

Год постройки: 1960

Общая площадь (кв.м.): 138,0

Отдел образования Дятловского районного исполнительного комитета.

Контактный телефон (8-01563) 6-93-56



**Комплекс объектов недвижимости Рудояворского
детского сада-базовой школы**

Дятловский район, д. Руда Яворская, ул. Советская, 50А,
50А/1

Год постройки: 1972, 1986, 2001

Общая площадь (кв.м.): 3 312,3; 23,5

Площадь земельного участка (га): 1,5908



**Комплекс объектов недвижимости Белогурновского
сада-школы**

Дятловский район, аг. Белогурно, ул. Центральная, 3, 3/1

Год постройки: 1972

Общая площадь (кв.м.): 2 631,4; 34,0

Площадь земельного участка (га): 1,8742

Учреждение здравоохранения «Дятловская центральная районная больница».

Контактный телефон: (8-01563) 6-48-44



Здание нежилое

г. Дятлово, ул. Победы, 8

Год постройки: 1939, 2003

Общая площадь (кв.м.): 231,1; 70,0; 2,0

Площадь земельного участка (га): 0,1518

Дятловское районное унитарное предприятие жилищно-коммунального хозяйства». Контактный телефон: (8-01563) 6-83-10



Гараж

г. Дятлово, ул. Ленина, 13А

Год постройки: 1952

Общая площадь (кв.м.): 29,4

Площадь земельного участка (га): 0,0053

Коммунальное сельскохозяйственное унитарное предприятие "Войневичи".

Контактный телефон: (8-01563) 3-35-98



Деревообрабатывающая мастерская

Дятловский район, Войневичский с/с, д. Горка,

ул. Центральная, 1А

Год постройки: 1955

Общая площадь (кв.м.): 92,4

Площадь земельного участка (га): 0,1715

Коммунальное унитарное предприятие «Слонимская межхозяйственная передвижная механизированная колонна-163».

Контактный телефон: (8-01562) 2-13-92



Комплекс объектов (административное здание, финский дом, механическая мастерская, растворобетонный узел, компрессорная, здание по выпуску блоков, склад)

г. Дятлово, ул. Новогрудская 18, 18Ж

Год постройки: 1984

Общая площадь (кв.м.): 3011,8

Площадь земельного участка (га): 0,2011; 1,7592



ОАО «Дятловская сельхозтехника».
Контактный телефон: (8-01563) 3-47-25



Банно-прачечный комбинат

Дятловский район, Вензовецкий с/с, д. Мировщина,

ул. Дятловская, 8Б

Год постройки: 1993

Общая площадь (кв.м.): 543

Площадь земельного участка (га): 0,1597

ЗЕЛЬВЕНСКИЙ РАЙОН

Отдел образования Зельвенского районного исполнительного комитета.

Контактный телефон (8-01564) 7-03-61



Здание детского сада «Вясёлка»

Зельвенский район, Деречинский с/с, д. Золотеево, 9А

Год постройки: 1975

Общая площадь (кв.м.): 228,7

Площадь земельного участка (га): 0,2265; 0,0013



Здание школы с составными частями и принадлежностями

Зельвенский район, Каролинский сельсовет, аг. Каролин, переулок Озерный, 1

Год постройки: 1965

Общая площадь (кв.м.): 2402,8

Площадь земельного участка (га): 2,6586

Коммунальное сельскохозяйственное унитарное предприятие «Бородичи».

Контактный телефон: (8-01564) 7-08-67, 3-10-92



Здание правления аг. Кривичи

Зельвенский р-н, Дереченский с/с, аг. Кривичи, ул. Центральная, 11

Год постройки: 1967

Общая площадь (кв.м.): 65,0

Площадь земельного участка (га): 0,04

Учреждение здравоохранения "Зельвенская центральная районная больница".

Контактный телефон: (8-01564) 3-17-90



Здание неустановленного назначения

Зельвенский р-н, Сынковичский с/с, д. Сынковичи, 30

Год постройки: 1926

Общая площадь (кв.м.): 297,9

Площадь земельного участка (га): 0,1268

ОАО «Зельвенская сельхозхимия».

Контактный телефон: (8-01564) 3-24-09



Здание склада № 2

г. п. Зельва, ул. О. Кошевого, 2

Год постройки: 1986

Общая площадь (кв.м.): 750,0

Площадь земельного участка (га): 3,1469

ИВЬЕВСКИЙ РАЙОН

Отдел образования Ивьевского районного исполнительного комитета.

Контактный телефон: (8-01595) 6-18-62



Здание прачечной с принадлежностями

г. Ивье, пер. Заречный, 6

Год постройки: 1985

Общая площадь (кв.м.): 119,6

Площадь земельного участка (га): 0,6142

Коммунальное сельскохозяйственное унитарное предприятие «Баума».

Контактный телефон: (8-01595) 6-93-82



Здание клуба

Ивьевский район, Ивьевский с/с, д. Красовщина, 9А

Год постройки: 1972

Общая площадь (кв.м.): 189,3

Площадь земельного участка (га): 0,0611

Дочернее унитарное Новогрудское предприятие мелиоративных систем

Контактный телефон: (8-01595) 4-66-88



Комплекс объектов (проходная, мастерская, склад запчастей, ремонтно-производственная база)

Ивьевский район, Лаздунский сельский совет,

аг. Лаздуны 1, ул. Гагарина, 16/1, 16/2, 16/4, 16/5

Года постройки: 1954, 1988, 1984, 1990

Общая площадь (кв.м.): 3 384,0

Площадь земельного участка (га): 4,6713



КОРЕЛИЧСКИЙ РАЙОН

Коммунальное сельскохозяйственное унитарное предприятие «Луки-Агро».

Контактный телефон: (8-01596) 3-61-21



Комплекс зданий и сооружений бывшего свиноводческого комплекса

Кореличский район, Циринский с/с, 5, 5/1, 5/2, 5/3, 5/4, 5/5

северо-восточнее д. Акановичи

Год постройки: 1969, 1974, 1976, 1972

Общая площадь (кв.м.): 4 711,7

Площадь земельного участка (га): 3,3873

Учреждение здравоохранения «Кореличская центральная районная больница».

Контактный телефон: (8-01596) 3-63-13



Здание фельдшерско-акушерского пункта

Кореличский район, Красненский сельский совет, д. Остухово

Год постройки: 1968

Общая площадь (кв.м.): 49,3

Площадь земельного участка (га): 0,1001

Коммунальное сельскохозяйственное производственное унитарное предприятие «Птицефабрика «Красноармейская».

Контактный телефон: (8-01596) 7-52-26



Здание базовой школы-сада

Кореличский район, Мирский с/с, аг. Оюцевичи, ул. Школьная, 11

Год постройки: 2000

Общая площадь (кв.м.): 2917,2

Площадь земельного участка (га): 1,5002

ОАО «Кореличская сельхозтехника».

Контактный телефон: (8-01596) 2-15-62



Здание проходной

г. п. Кореличи, пер. Гастелло, 18

Год постройки: 1990

Общая площадь (кв.м.): 361,6

Площадь земельного участка (га): 0,2060



Здание административное

г. п. Кореличи, пер. Гастелло, 18

Год постройки: 1998

Общая площадь (кв.м.): 876,8

Площадь земельного участка (га): 3,9263

ЛИДСКИЙ РАЙОН

Берёзовский городской исполнительный комитет.

Контактный телефон (8-0154) 64-84-06



Изолированное помещение (гараж 1523)

Лидский район, г. Берёзовка, ул. Ленина, гараж 1523

Год постройки: 1992

Общая площадь (кв.м.): 33,1

Площадь земельного участка (га): 5,6696, доля в праве 143/56696



Изолированное помещение (гараж 1524)

Лидский район, г. Берёзовка, ул. Ленина, гараж 1524

Год постройки: 1992

Общая площадь (кв.м.): 33,5

Площадь земельного участка (га): 5,6696, доля в праве 143/56696

Управление образования Лидского районного исполнительного комитета.

Контактный телефон: (8-0154) 52-05-14



Здание ясли-сада

г. Лида, ул. Барановичская, д. 10

Год постройки: 1982

Общая площадь (кв.м.): 1209,1

Площадь земельного участка (га): 0,5562



Здание ясли-сада № 27

г. Лида, ул. Космонавтов, 16/1

Год постройки: 1979

Общая площадь (кв.м.): 1722,8

Площадь земельного участка (га): 0,4890



Здание школы

Лидский район, Ходоровский с/с, аг. Голдово,

ул. Советская, 9

Год постройки: 1971

Общая площадь (кв.м.): 1 755,8

Площадь земельного участка (га): 2,4286

Лидское городское унитарное предприятие жилищно-коммунального хозяйства. Контактный телефон (8-0154) 65-97-20



Здание бани

Лидский район, аг. Ходоровцы, ул. Советская, 15А

Год постройки: 1972

Общая площадь (кв.м.): 52,4

Площадь земельного участка (га): 0,0513

**Унитарное коммунальное предприятие магазин № 1 "Дом торговли" г. Лида
Контактный телефон: (8-0154) 53-45-01**



Здание склада

Лидский район, г. Берёзовка, ул. Школьная, д. 61, корп. 6

Год постройки: 1976

Общая площадь (кв.м.): 398,5

Площадь земельного участка (га): 1,1803

**Коммунальное сельскохозяйственное унитарное предприятие
«Белица-Агро». Контактный телефон: (8-0154) 65-53-48**



Здание столовой

Лидский район, Белицкий с/с, аг. Белица,


ул. Красноармейская, 6

Год постройки: 1964

Общая площадь (кв.м.): 472,3

Площадь земельного участка (га): 0,1731

**Коммунальное унитарное предприятие
«Лидский центр недвижимости». Контактный телефон: (8-0154) 65-50-56**



Комплекс объектов недвижимости (здание пункта технического обслуживания с гаражом и подсобным помещением, склад арочного типа, здание контрольно-технического пункта, здание пункта заправки ГСМ, здание склад твердого топлива)

г. Лида, ул. А. Невского, д. 17, 17/1, 17/2, 17/3, 17/4, 17/6, 17/7

Год постройки: 1965

Общая площадь (кв.м.): 1298,0

Площадь земельного участка (га): 1,1727



Административно-торговое помещение

г. Лида, ул. генерала Беды, д. 3, корп. 1, пом. 2

Год постройки: 1987

Общая площадь (кв.м.): 23,7

Площадь земельного участка (га): 0,1435



Нежилое помещение

Лидский р-н, г. Березовка, ул. Советская, 7-7

Год постройки: 1954

Общая площадь (кв.м.): 17,3

Площадь земельного участка (га): 0,1468

**Учреждение здравоохранения «Областная психоневрологическая больница
«Островля» Лидского района». Контактный телефон: (8-0154) 60-74-33**



Здание тарного цеха

Лидский район, Третьяковский сельский совет,
д. Островля
Год постройки: 1982
Общая площадь (кв.м.): 911,2
Площадь земельного участка (га): 0,2432

**ОАО «Лида-агротехсервис».
Контактный телефон: (8-0154) 65-51-08**



Гараж на 2 бокса

г. Лида, ул. Победы, д. 40
Год постройки: 1974
Площадь здания (кв.м.): 38,4
Площадь земельного участка (га): 0,0437

**ОАО «Лидахлебопродукт».
Контактный телефон: (8-0154) 65-25-15**



Здание овощехранилища

Тарновский с/с, в районе д. Дудары
Год постройки: 1992
Площадь здания (кв.м.): 1 186,0
Площадь земельного участка (га): 505,6438



Здание гаражей

Лидский р-н, Дитвянский с/с, 13/2, около д. Евсеевичи
Год постройки: 1971
Площадь здания (кв.м.): 817,5
Площадь земельного участка (га): 1,1350



Здание механической мастерской

Лидский р-н, Дитвянский с/с, 13/1, около д. Евсеевичи
Год постройки: 1971
Площадь здания (кв.м.): 325,3
Площадь земельного участка (га): 1,3546



Административное здание

Лидский р-н, г. Лида, ул. Докучаева, 28
Год постройки: 1984
Площадь здания (кв.м.): 727,2
Площадь земельного участка (га): 0,13

МОСТОВСКИЙ РАЙОН

Коммунальное сельскохозяйственное унитарное предприятие «Имени Адама Мицкевича». Контактный телефон (8-01515) 3-16-06



Здание бани

Мостовский район, Пацевичский с/с, д. Большая Рогозница

Год постройки: 1995

Площадь здания (кв.м.): 295,8

Площадь земельного участка (га): 0,1937

Государственное природоохранное учреждение «Республиканский заказник «Липичанская пуща». Контактный телефон (8-01515) 6-24-16



Здание мини-гостиницы с административными помещениями

Мостовский район, Куриловичский с/с, д. Москали, ул. Гагарина, 18

Год постройки: 1968

Общая площадь (кв.м.): 426,2

Площадь земельного участка (га): 0,5916

Мостовское районное унитарное предприятие жилищно-коммунального хозяйства. Контактный телефон (8-01515) 6-47-34



Здание бани

Мостовский район, Куриловичский с/с, аг. Большие Озёрки, ул. Озёрная, д. 66

Год постройки: 1978

Общая площадь (кв.м.): 122,0

Площадь земельного участка (га): 0,0236

ОАО «Агрокомбинат «Скидельский», филиал «Дубно» Контактный телефон: (8-01515) 2-78-94, 2-77-33



Здание бани

д. Ковшово

Год постройки: 1961

Площадь здания (кв.м.): 40

НОВОГРУДСКИЙ РАЙОН

Щорсовский сельский исполнительный комитет.

Контактный телефон (8-01597) 3-19-86



Объект «Мурованка Хрептовичей» с составными частями и принадлежностями

Новогрудский район, Щорсовский с/с, 31, 31/1 северо-западнее аг. Щорсы

Общая площадь (кв.м.): 1 531,8

Год постройки: 1850

Площадь земельного участка (га): 6,3787

Земельный участок историко-культурного назначения

Отдел культуры Новогрудского районного исполнительного комитета.

Контактный телефон (8-01597) 4-35-14



Нежилое здание

Фрагменты ансамбля бывшего дворца Хрептовичей

Новогрудский район, Щорсовский с/с, аг. Щорсы,

ул. Парковая, 9А

Год постройки: 1814

Общая площадь (кв.м.): 387,5

Площадь земельного участка (га): 0,1761

Государственное учреждение культуры «Новогрудский районный центр культуры и народного творчества». Контактный телефон (8-01597) 6-02-50



Здание дома культуры

Воробьевичский с/с, аг. Большие Воробьевичи,

ул. Центральная, 192

Год постройки: 1966

Общая площадь (кв.м.): 415,2

Площадь земельного участка (га): 0,2310

Коммунальное проектно-ремонтно-строительное унитарное предприятие «Гродноблдорстрой». Контактный телефон: (8-0152) 31-56-15



Навес для стоянки автомашин и дорожно-строительной техники

Новогрудский район, г.п. Любча, ул.Наднеманская

Год постройки: 1985

Общая площадь (кв.м.): 165,6

Площадь земельного участка (га): 0,2468

ОАО «Лидахлебопродукт».

Контактный телефон: (8-0154) 65-25-15



Детский сад с террасой

Вселябский с/с, д. Отминово, 48Л

Дата постановки на учет: 2012

Площадь здания (кв.м.): 276,7

Площадь земельного участка (га): 0,2872

ОАО «Принеманский».

Контактный телефон: (8-01597) 7-10-01



Здание ФАП с верандой

Новогрудский район, д. Ляховичи, д. 14А

Год постройки: 1950

Площадь зданий (кв.м.): 77,0

Площадь земельного участка (га): -

ОСТРОВЕЦКИЙ РАЙОН

Сектор культуры Островецкого районного исполнительного комитета.

Контактный телефон (8-01591) 7-52-19



Здание сельского дома культуры с сараем
Островецкий район, Гудогайский сельсовет,
д. Изабелино, ул. Центральная, 4, 4/1
Год постройки: 1954, 1992
Общая площадь (кв.м.): 268,9; 41,2
Площадь земельного участка (га): 0,14290

Отдел образования Островецкого районного исполнительного комитета.

Контактный телефон (8-01591) 7-34-81



Здание школы
Островецкий район, Рытанский сельсовет, аг. Рытань,
ул. Школьная, 2
Год постройки: 1993
Общая площадь (кв.м.): 1901,0
Площадь земельного участка (га): 1,0160



Здание школы с учебными мастерскими
Островецкий район, Михалишковский сельсовет,
д. Спонды
Год постройки: 1925, 1972
Общая площадь (кв.м.): 1073,9; 106,9
Площадь земельного участка (га): 2,1329

Гудогайский сельский исполнительный комитет.

Контактный телефон (8-01591) 7-58-09



Здание складского помещения
Островецкий район, Гудогайский сельсовет, п. Гудогай,
ул. Привокзальная, 9 Г
Общая площадь (кв.м.): 516,3

Коммунальное сельскохозяйственное унитарное предприятие «Гервяты».

Контактный телефон (8-01591) 7-36-96



Здание комплексного приемного пункта
Островецкий район, Гервятский сельсовет,
аг. Гервяты, ул. Комсомольская, 4А
Год постройки: 1969
Общая площадь (кв.м.): 64,5
Площадь земельного участка (га): 0,028

Островецкое районное унитарное предприятие жилищно-коммунального хозяйства. Контактный телефон (8-01591) 7-79-90



Здание бани с пристройкой

Островецкий район, Михалишковский сельсовет,
д. Ольховка

Год постройки: 1988

Общая площадь (кв.м.): 75,5

Площадь земельного участка (га): 0,0388



Здание бани

Островецкий район, Гервятский сельсовет, аг. Гервяты

Год постройки: 1988

Общая площадь (кв.м.): 181,9

Площадь земельного участка (га): 0,0999

ОАО «Строительно-монтажный трест № 41» г. Сморгонь.

Контактный телефон: (8-01592) 3-75-05



Столярный цех

г. п. Островец, ул. Карла Маркса, 37Б

Год постройки: 1977

Общая площадь (кв.м.): 501,4

Площадь земельного участка (га): 0,3586

ОШМЯНСКИЙ РАЙОН

Коммунальное районное сельскохозяйственное унитарное предприятие «Экспериментальная база «Боруны».

Контактный телефон: (8-01593) 2-09-22



Изолированное помещение с составными частями и принадлежностями (школа)

Ошмянский район, Борунский с/с, д. Горецковщина,
ул. Зелёная, 31-2

Год постройки: 1987

Общая площадь (кв.м.): 178,3

Коммунальное сельскохозяйственное унитарное предприятие «Крейванцы».

Контактный телефон (8-01593) 7-53-93



Здание склада

Ошмянский район, Кольчунский с/с, 22Б, вблизи
д. Буденовка

Год постройки: 1971

Общая площадь (кв.м.): 1239,9

Площадь земельного участка (га): 0,3249

Ошмянское унитарное коммунальное предприятие бытового обслуживания населения «Ошмяны-быт». Контактный телефон (8-01593) 7-23-89



Здание комплексного приемного пункта

Ошмянский район, Крейванцевский с/с, д. Онжадово, 28А

Год постройки: 1978

Общая площадь (кв.м.): 57,9

Площадь земельного участка (га): 0,0691

Ошмянское районное унитарное предприятие жилищно-коммунального хозяйства. Контактный телефон (8-01593) 2-23-93



Здание котельной

Ошмянский район, Каменнологский с/с, д. Каменный Лог,
ул. Центральная, 11

Год постройки: 1984

Общая площадь (кв.м.): 133,5

Площадь земельного участка (га): 0,0806



Здание бани

Ошмянский район, Новоселковский сельсовет,
аг. Новоселки, ул. Центральная, 70

Год постройки: 1981

Общая площадь (кв.м.): 200,6

Площадь земельного участка (га): 0,0991



Здание бани

Ошмянский район, Гравжишковский с/с, аг. Гравжишки,
ул. Советская, 28А

Год постройки: 1969

Общая площадь (кв.м.): 82,8

Площадь земельного участка (га): 0,0983



Нежилые помещения

г. Ошмяны, ул. Борунская, 22-1, 22-2

Год постройки: 1896

Общая площадь (кв.м.): 59,3; 40,3

Площадь земельного участка (га): 0,1498 (доля 69/100)



Нежилое помещение

г. Ошмяны, ул. Чкалова, 1-1

Год постройки: 1910

Общая площадь (кв.м.): 40,0

Площадь земельного участка (га): 0,0654



Нежилые помещения

г. Ошмяны, ул. Чкалова, 1-2, 1-2а

Год постройки: 1910

Общая площадь (кв.м.): 27,8, 18,7

Площадь земельного участка (га): 0,0654



Нежилое помещение

г. Ошмяны, ул. Чкалова, 1-4

Год постройки: 1910

Общая площадь (кв.м.): 31,0

Площадь земельного участка (га): 0,0654

Управление образования Ошмянского районного исполнительного комитета. Контактный телефон (8-01593) 2-21-64



Здание школы

Ошмянский район, Гравжишковский с/с, д. Клевица, 51А

Год постройки: 1971

Общая площадь (кв.м.): 1889,0

Площадь земельного участка (га): 0,7932

**Сектор культуры Ошмянского районного исполнительного комитета.
Контактный телефон (8-01593) 2-16-88**



Комплекс объектов включающий изолированные помещения: Каменнологский сельский Дом культуры и библиотека, магазин с составными частями
Ошмянский район, Каменнологский с/с, д. Каменный Лог,
ул. Центральная, 2-1, 2-2
Год постройки: 1991
Общая площадь (кв.м.): 1 574,2
Площадь земельного участка (га): 0,4320

**Учреждение здравоохранения «Ошмянская центральная районная больница».
Контактный телефон (8-01593) 7-78-83**



Комплекс объектов и имущества
Ошмянский район, Гольшанский сельсовет, аг.
Гольшаны, ул. Борунская, 2, 2/1, 2/3, 2/4, 2/5, 2А
Года постройки: 1937 - 79
Общая площадь (кв.м.): 657,4
Площадь земельного участка (га): 0,1481, 0,0381



Здание фельдшерско-акушерского пункта, сарай кирпичный
Ошмянский район, Гравжишковский с/с, д. Клевица, 51А
Год постройки: 1966
Общая площадь (кв.м.): 70,8; 15,0
Площадь земельного участка (га): 0,1343

СВИСЛОЧСКИЙ РАЙОН

Свислочское районное унитарное предприятие жилищно-коммунального хозяйства. Контактный телефон (8-1513) 3-35-79, 3-34-98



Здание бани с принадлежностями

Свислочский район, аг. Ханчицы, ул. Центральная, 12А, 12А корп. 1

Год постройки: 1972

Площадь здания (кв.м.): 66,7; 15,7

Площадь земельного участка (га): 0,0424

Отдел образования Свислочского районного исполнительного комитета. Контактный телефон (8-01513) 3-31-91, 3-50-45



Комплекс зданий, сооружений, инженерных сетей, оборудование

Свислочский район, г.п. Порозово, ул. Я. Коласа, 5, 5/1

Год постройки: 1962

Общая площадь (кв.м.): 3 562,1

Площадь земельного участка (га): 1,3970



Комплекс объектов бывшего детского сада

Свислочский район, Порозовский с/с, г.п. Порозово, пер. Лесной, 6

Год постройки: 1990

Общая площадь (кв.м.): 1 259,1

Площадь земельного участка (га): 0,4744



Здание детского сада

Свислочский район, Хоневичский с/с, аг. Хоневичи, ул. Новинки, 6

Год постройки: 1953

Общая площадь (кв.м.): 507,7

Площадь земельного участка (га): 0,3651

Коммунальное производственное унитарное предприятие «Свислочская сельхозтехника». Контактный телефон (8-01513) 7-63-27, 7-40-23



Здание мастерских

Свислочский район, Порозовский с/с, 8, 8/1 мастерские, около д. Гриневици

Год постройки: 1977

Общая площадь (кв.м.): 452,3; 220,1

Площадь земельного участка (га): 1,7120

Коммунальное сельскохозяйственное унитарное предприятия «Ханчицы-Неман». Контактный телефон (8-01513) 7-50-48, 7-50-88



Здания зерносклада, весовой

Свислочский р-н, Порозовский с/с, д. Большая Колоная, 1А, 1А/1

Год постройки: 1973

Общая площадь (кв.м.): 893,9

Площадь земельного участка (га): 0,6014



Здание библиотеки

Свислочский р-н, Незбодичский с/с, д. Стоки, ул. Новая, 7

Год постройки: 1976

Общая площадь (кв.м.): 62,6

Площадь земельного участка (га): 0,1846

Унитарное сельскохозяйственное предприятие «Новый Двор-Агро». Контактный телефон (8-01513) 7-50-48, 7-50-88



Здание амбулатории

Свислочский р-н, Новодворский с/с, аг. Новый Двор, ул. 1 Мая, 32

Год постройки: 1999

Общая площадь (кв.м.): 193,1

Площадь земельного участка (га): 0,3883

Дочернее унитарное Свислочское предприятие мелиоративных систем. Контактный телефон (8-1513) 7-35-45



Хозяйственное здание с составными частями и принадлежностями

г. Свислочь, ул. Гагарина, 22

Год постройки: 1975

Общая площадь (кв.м.): 937,3

Площадь земельного участка (га): 0,0542

СЛОНИМСКИЙ РАЙОН

Государственное учреждение культуры «Слонимский районный центр культуры». Контактный телефон (8-01562) 6-18-64



Здание центрального дома культуры
Слонимский район, аг. Новодевятковичи,
ул. Юбилейная, 13
Год постройки: до 1917
Общая площадь (кв. м.): 283,9
Площадь земельного участка (га): 0,132



Здание сельского дома культуры
Слонимский район, Сеньковщинский с/с,
д. Костровичи, ул. Мира, 27
Год постройки: 1970
Общая площадь (кв. м.): 451,6
Площадь земельного участка (га): 0,1670

Отдел культуры Слонимского районного исполнительного комитета. Контактный телефон (8-01562) 5-06-60



Здание библиотеки
Слонимский район, Новодевятковичский сельсовет,
д. Масиловичи, 61
Год постройки: 1973
Общая площадь (кв. м.): 51,3
Площадь земельного участка (га): 0,0508

Управление образования Слонимского районного исполнительного комитета. Контактный телефон (8-01562) 2-72-81



Здание детского сада
Слонимский район, Деревянчицкий с/с,
аг. Деревянчицы, ул. Полевая, 3
Год постройки: 1990
Общая площадь (кв. м.): 1 779,5
Площадь земельного участка (га): 0,5409

Государственное учреждение образования "Слонимский районный центр творчества детей и молодежи". Контактный телефон (8-01562) 6-81-27



Комплекс объектов (здание турбазы, здание столовой, сарай, сарай, сарай, канализационная сеть, водопроводная сеть)
Слонимский район, аг. Большие Шиловичи, ул. Анны
Король, д.1Б, 1Б/1, 1Б/2, 1Б/3, 1Б/4, 1Б/5
Года постройки: 1945, 1970, 1978 1995
Общая площадь (кв. м.): 517,9
Площадь земельного участка (га): 1,2449

**Государственное учреждение «Центр социального обслуживания населения
Слонимского района». Контактный телефон (8-01562) 6-64-89**



Комплекс объектов бывшей школы

Слонимский район, Озгиновичский с/с., д. Мелькановичи,
ул. Молодежная, 1
Год постройки: 1973
Общая площадь (кв. м.): 908,4
Площадь земельного участка (га): 0,9028

**Учреждение здравоохранения «Слонимская центральная районная больница».
Контактный телефон (8-01562) 2-51-92**



Здание амбулатории

Слонимский район, Деревянчицкий с/с, аг. Деревянчицы,
ул. Полевая, 4
Год постройки: 1991
Общая площадь (кв. м.): 563,0
Площадь земельного участка (га): 0,1303

**Слонимское городское унитарное предприятие жилищно-коммунального
хозяйства. Контактный телефон (8-01562) 6-70-07**



Здание мебельного цеха

г. Слоним, ул. Минский тракт, 27А
Год постройки: 1987
Общая площадь (кв. м.): 4254,2
Площадь земельного участка (га): 0,4723



Здание бани

Слонимский р-н, Деревянчицкий сельсовет, д. Чепелево,
ул. Альбертинская, 2 Б
Год постройки: 1981
Общая площадь (кв. м.): 135,8
Площадь земельного участка (га): 0,031



**Здание госпиталя с составными частями и
принадлежностями**

г. Слоним, улица Советская, 68Г
Год постройки: 1993
Общая площадь (кв. м.): 685,1
Площадь земельного участка (га): 0,2778



**Здание административно-бытового корпуса с
принадлежностями**

г. Слоним, ул. Минский тракт, 27Г
Года постройки: 1975
Площадь зданий (кв.м.): 1 259,5
Площадь земельного участка (га): 0,1028



Здание бани

Озерницкий с/с, аг. Драпово, ул. Заречная, 1Б

Год постройки: 1974

Общая площадь (кв.м.): 186,5

Площадь земельного участка (га): 0,1506



Здание бани

Слонимский район, Новодевятковичский с/ст, 20, вблизи аг. Новодевятковичи

Год постройки: 2020

Общая площадь (кв.м.): 57,4

Площадь земельного участка (га): 0,1193



Помещение библиотеки

г. Слоним, ул. Черняховского, 2-7

Год постройки: 1939

Общая площадь (кв.м.): 158,5

Площадь земельного участка (га): 0,0594

Павловский сельский исполнительный комитет.

Контактный телефон (8-01562) 4-59-10



Здание административно-хозяйственное

Слонимский район, Павловский с/с, аг. Новоселки, ул. Школьная, 1

Год постройки: 1946

Общая площадь (кв.м.): 123,5

Площадь земельного участка (га): 0,1289

Сеньковщинский сельский исполнительный комитет.

Контактный телефон (8-01562) 4-56-85



8/100 доли здания административного

Слонимский район, Сеньковщинский с/с, аг. Василевичи, ул. Центральная, 44

Года постройки: 1979

Площадь зданий (кв.м.): 65,3

Площадь земельного участка (га): 0,1209

**Коммунальное сельскохозяйственное унитарное предприятие
«Имени Дзержинского». Контактный телефон (8-01562) 6-06-32**



Здание почтового отделения с сараем
Слонимский район, аг. Острowo, ул. Почтовая, 2
Год постройки: 1986
Общая площадь (кв. м.): 98,2
Площадь земельного участка (га): 0,0978



**Здание комплексного приемного пункта, сарай,
уборная**
Слонимский район, Озерницкий с/с, д. Великая Кракотка,
17А, 17А/1, 17А/2
Год постройки: 1960
Общая площадь (кв. м.): 82,9
Площадь земельного участка (га): 0,1354

**Коммунальное сельскохозяйственное унитарное предприятие
«Драпово». Контактный телефон (8-01562) 4-57-96**



Здание бани-прачечной
Слонимский район, Озерницкий с/с, аг. Озерница,
ул. Космонавтов, 25А
Год постройки: 1973
Общая площадь (кв. м.): 181,7
Площадь земельного участка (га): 0,2320

**Слонимское торговое ОАО «Світанак».
Контактный телефон (8-01562) 6-69-88**



Склад (баня)
г. Слоним, ул. Хлюпина, д. 14
Год постройки: 1967
Общая площадь (кв.м.): 318,0
Площадь земельного участка (га): 0,1445



Столовая
г. Слоним, ул. Красноармейская, д. 283/1
Год постройки: 1967
Общая площадь (кв.м.): 672,7
Площадь земельного участка (га): 0,1316



Здание нежилое
г. Слоним, ул. Я. Купалы, д. 13
Год постройки: 1926
Общая площадь (кв.м.): 415,5
Площадь земельного участка (га): 0,0457



Здание нежилое (31/50 доли)

г. Слоним, ул. Коссовский тракт, д. 100

Год постройки: 1993

Общая площадь (кв.м.): 3 688,26

Площадь земельного участка (га): 0,8074



Здание специализированное коммунального хозяйства

г. Слоним, ул. Брестская, д. 67, корп. 1

Год постройки: 1966

Общая площадь (кв.м.): 414,8

Площадь земельного участка (га): 0,0587



Здание административное

г. Слоним, ул. Минский Тракт, д. 4

Год постройки: 1969

Общая площадь (кв.м.): 547,3

Площадь земельного участка (га): 0,6679



Здание проходной

г. Слоним, ул. Минский Тракт, д. 4/1

Год постройки: 1994

Общая площадь (кв.м.): 31,6

Площадь земельного участка (га): 0,6679




Склад № 2

г. Слоним, ул. Минский Тракт, д. 4/2

Год постройки: 1989

Общая площадь (кв.м.): 568,0

Площадь земельного участка (га): 0,6679



Здание трансформаторной подстанции

г. Слоним, ул. Минский Тракт, д. 4/3

Год постройки: 1977

Общая площадь (кв.м.): 40,1

Площадь земельного участка (га): 0,6679

**ОАО «Слонимский агросервис».
Контактный телефон (8-01562) 2-50-96**



Административное здание

Слонимский р-н, д. Чемеры,

ул. Грибовская

Год постройки: 1972

Общая площадь (кв.м.): 767,2

Площадь земельного участка (га): 0,3534

ОАО «Гродноблавтотранс».
Контактный телефон: (8-0152) 62-00-68



Комплекс зданий и сооружений (контора с бетонной площадкой)

Слонимский р-н, Озгиновичский с/с, 6, при д. Чемеры

Год постройки: 1916

Общая площадь (кв.м.): 739,6

Площадь земельного участка (га): 0,9225

СМОРГОНСКИЙ РАЙОН

Сморгонское районное унитарное предприятие «Жилищно-коммунальное хозяйство». Контактный телефон (8-01592) 2-91-00



Водонапорная башня

г. Сморгонь, ул. Ветеранов, 9Б

Год постройки: 1961

Общая площадь (кв.м.): 29,0

Площадь земельного участка (га): 0,0129

Коммунальное сельскохозяйственное унитарное предприятие «Синьки». Контактный телефон: (8-01592) 9-79-13



Здание бани

Сморгонский район, Синьковский сельсовет, аг. Синьки, ул. Школьная, 2А

Год постройки: 2007

Общая площадь (кв.м.): 61,6

Площадь земельного участка (га): 0,1058



Комплекс объектов (телятник и здание склада кормов)

Сморгонский район, Синьковский сельсовет, д. Сивица

Год постройки: 1958, 1973

Общая площадь (кв.м.): 1166,4

Коммунальное сельскохозяйственное унитарное предприятие «АгроСолы». Контактный телефон: (8-01592) 9-11-79



Здание почты

Сморгонский район, Сольский сельсовет, д. Валейковичи, ул. Центральная, 88

Год постройки: 1975

Общая площадь (кв.м.): 71,3

Площадь земельного участка (га): 0,1708



Здание мельницы

Сморгонский район, Сольский с/с, д. Валейковичи, ул. Центральная, 10А

Год постройки: 1964

Общая площадь (кв.м.): 159,6

Площадь земельного участка (га): 0,0324

**ОАО «Строительно-монтажный трест № 41» г. Сморгонь.
Контактный телефон: (8-01592) 3-75-05**



Навес арматурный

г. Сморгонь, ул. Железнодорожная, 34

Год постройки: 1990

Общая площадь (кв.м.): 1 123,2

Площадь земельного участка (га): 0,1401



Здание пилорамы с сараем

Сморгонский р-н, Залесский с/с, 9

Год постройки: 1998

Площадь здания (кв.м.): 377,4

Площадь земельного участка (га): 0,0674

ОАО «Лидахлебопродукт».

Контактный телефон: (8-0154) 65-25-15



Здание склада № 1

Лылойтинский с/с, д. Доброволя, ул. Школьная, 1

Год постройки: 1918

Площадь здания (кв.м.): 295,3

Площадь земельного участка (га): 0,5922

ЩУЧИНСКИЙ РАЙОН

**Государственное учреждение по охране и использованию имущества
«Авиатор» Щучинского района. Контактный телефон (8-01514) 7-56-90**



Административно-жилое здание №7

г. Щучин, ул. Тимирязева, д. 7

Год постройки: 1962

Общая площадь (кв.м.): 81,8 (доля 1/2)

Площадь земельного участка (га): 0,1345 (*право аренды, доля 673/1345*)



Здание комплексного приемного пункта

Щучинский район, Остринский с/с, аг. Новый Двор,
ул. Костельная, 12

Год постройки: 1985

Общая площадь (кв.м.): 99,1

Площадь земельного участка (га): 0,0921



Комплекс зданий бывшего спиртзавода

Каменский с/с, д. Протасовщина, ул. Заводская, 12, 12А,
12Б, 12Г, 12Д, 12И, 12Л, 12М

Год постройки: 1940

Общая площадь (кв.м.): 3901,7

Площадь земельного участка (га): 1,7467;0,0366



Здание учебно-производственного комбината

Щучинский район, Рожанковский с/с, аг. Рожанка,
ул. Советская, 35А

Год постройки: 1960

Общая площадь (кв.м.): 493,2

Площадь земельного участка (га): 0,2087

**Отдел образования Щучинского районного исполнительного комитета.
Контактный телефон (8-01514) 2-18-75**



Комплекс зданий и сооружений Ошмянцевской базовой школы

Щучинский район, Желудокский с/с, д. Ошмянцы, 1А,1А/1

Год постройки: 1972

Площадь здания (кв. м.): 1391,5

Площадь земельного участка (га): 0,688



Комплекс зданий и сооружений социально-педагогического центра

Щучинский район, Лядский с/с, аг. Лещанка,
ул. Центральная, 8

Год постройки: 1982

Площадь здания (кв. м.): 1 180,7

Площадь земельного участка (га): 0,5759



Комплекс зданий и сооружений школы с составными частями и принадлежностями

Щучинский район, Можейковский с/с, аг. Большое Можейково, ул. Школьная, 13А, 13А/1

Год постройки: 1966, 1972

Площадь здания (кв. м.): 2 021,4

Площадь земельного участка (га): 2,3705

**Сектор культуры Щучинского районного исполнительного комитета.
Контактный телефон (8-01514) 2-07-45**



Капитальное строение (здание центрального Дома культуры)

Щучинский район, Рожанковский с/с, аг. Рожанка,
ул. Советская, 39

Год постройки: 1986

Общая площадь (кв.м.): 1 122,3

Площадь земельного участка (га): 0,4006

**ОАО «Щучинагропродукт».
Контактный телефон: (8-01514) 4-11-79, 4-13-25**



Здания и сооружения винзавода

Рожанковский с/с, 39/2,

винзавод около аг. Руткевичи, 39/3, проходная около аг. Руткевичи

Год постройки: 1983

Площадь здания (кв.м.): 4 070,1

Площадь земельного участка (га): 1,3938

**ОАО «Первомайск-Агро».
Контактный телефон (8-01514) 3-53-47**



Здание детского сада

д. Ходилони

Год постройки: 1993

Общая площадь (кв.м.): 247,5

Площадь земельного участка (га): 0,29

ОАО «АгроГЖС».
Контактный телефон (8-01514) 3-34-73



Здание коровника
Остринский п/с, 19/7, около д. Шоркино
Год постройки: 1973
Площадь здания (кв.м.): 1 445,9
Площадь земельного участка (га): 0,6213



Здание музыкальной школы
г.п. Острино, ул. Слатвинского, д. 32
Год постройки: 1936
Площадь здания (кв.м.): 592,0
Площадь земельного участка (га): 0,2023

ОАО «Щучинагрохимсервис».
Контактный телефон (8-01514) 26-7-18



Производственная контора
аг.Лещанка, ул.Молодежная, 1
Год постройки: 1970
Площадь здания (кв.м.): 456,3
Площадь земельного участка (га): 0,2165

ОАО «Орля».
Контактный телефон (8-01514) 2-05-67



Здание спиртзавода
Орлевский с/с, д. Липично
Год постройки: 1950
Площадь здания (кв.м.): 375,0
Площадь земельного участка (га): -



Здание Конюшни
Орлевский с/с, д. Липично
Год постройки: 1950
Площадь здания (кв.м.): 400,0
Площадь земельного участка (га): -



Хозпостройка
Орлевский с/с, д. Липично
Год постройки: 1950
Площадь здания (кв.м.): 24,0
Площадь земельного участка (га): -